

КАРТА-ПЛАН ТЕРРИТОРИИ

Пояснительная записка

1. Сведения о территории выполнения комплексных кадастровых работ:

Российская Федерация, Гагаринский муниципальный округ Смоленской области, сельское поселение Родомановское, деревня Ляпино, квартал: 67:03:0300101

(наименование субъекта Российской Федерации, муниципального образования, населенного пункта, уникальные учетные номера кадастровых кварталов, иные сведения, позволяющие определить местоположение территории, на которой выполняются комплексные кадастровые работы, например, наименование садоводческого или огороднического некоммерческого товарищества, гаражного кооператива, элемента планировочной структуры)

2. Основания выполнения комплексных кадастровых работ:

Наименование, дата и номер документа, на основании которого выполняются комплексные кадастровые работы:

Соглашение о предоставлении из федерального бюджета субсидий, в том числе грантов в форме субсидий, юридическим лицам, индивидуальным предпринимателям, а также физическим лицам № 321-20-2025-002 от 30 января 2025 г., выдан Управление Росреестра по Смоленской области

3. Дата подготовки карты-плана территории: 11 сентября 2025 г.

4. Сведения о заказчике(ах) комплексных кадастровых работ:

В отношении юридического лица, органа местного самоуправления муниципального района, муниципального округа или городского округа либо уполномоченного исполнительного органа государственной власти субъекта Российской Федерации:

полное или сокращенное (в случае, если имеется) наименование: Управление Росреестра по Смоленской области

основной государственный регистрационный номер: 1046758340507

идентификационный номер налогоплательщика: 6730055050

В отношении физического лица или представителя физических или юридических лиц:

фамилия, имя, отчество (последнее - при наличии): —

страховой номер индивидуального лицевого счета в системе обязательного пенсионного страхования Российской Федерации (СНИЛС): —

Наименование и реквизиты документа, подтверждающие полномочия представителя заказчика(ов) комплексных кадастровых работ:

—

Адрес электронной почты (для направления уведомления о результатах внесения сведений в Единый государственный реестр недвижимости):

—

5. Сведения об исполнителе комплексных кадастровых работ:

Полное или сокращенное (в случае, если имеется) наименование и адрес юридического лица, с которым заключен государственный или муниципальный контракт либо договор подряда на выполнение комплексных кадастровых работ:

ООО "Центр экспертизы и кадастра", адрес: г. Казань, ул. Шуртыгина, д.3, помещение №21 (2 этаж)

Фамилия, имя, отчество кадастрового инженера (последнее - при наличии):

Аглиуллина Венера Рифгатовна

и основной государственный регистрационный номер кадастрового инженера индивидуального предпринимателя (ОГРНИП):

—

Страховой номер индивидуального лицевого счета в системе обязательного пенсионного страхования Российской Федерации (СНИЛС) кадастрового инженера:

108-200-921-08

Уникальный реестровый номер кадастрового инженера в реестре саморегулируемой организации кадастровых инженеров и дата внесения сведений о физическом лице в такой реестр:

А-1700, 5 июля 2016 г.

Полное или (в случае, если имеется) сокращенное наименование саморегулируемой организации кадастровых инженеров, членом которой является кадастровый инженер:

Ассоциация "Союз кадастровых инженеров"

Контактный телефон:

79872900307, 89053156360

Почтовый адрес и адрес электронной почты, по которым осуществляется связь с кадастровым инженером:

г. Казань, ул. Шуртыгина, д.3, помещение №21 (2 этаж), fvenera17@mail.ru

6. Перечень документов, использованных при подготовке карты-плана территории:

№ п/п	Реквизиты документа				
	Вид	Дата	Номер	Наименование	Иные сведения
1	2	3	4	5	6
1	ПРОЧИЕ, выдан: Публично-правовая компания «Роскадастр»	7 февраля 2024 г.	170-3083/2024-В	Выписка о пунктах государственной геодезической сети, государственной нивелирной сети и государственной гравиметрической сети	—
2	ПРОЧИЕ, выдан: Автономная некоммерческая организация "Редакция газеты "Гжатский вестник"	28 февраля 2025 г.	9	Газета "Гжатский ВЕСТНИК"	—
3	Кадастровый план территории, выдан: Филиал публично-правовой компании "Роскадастр" по Смоленской области	29 апреля 2025 г.	КУВИ-001/2025-98340316	Кадастровый план территории	—

1	2	3	4	5	6
4	Документы градостроительного зонирования (Правила землепользования и застройки), выдан: Администрация муниципального образования «Гагаринский район» Смоленской области	26 августа 2015 г.	5953 нс	Правила землепользования и застройки муниципального образования Родомановское сельского поселения Гагаринского района Смоленской области	Масштаб: 1:5000 Дата создания: 26 августа 2015 г.
7. Пояснения к карте-плану территории:					

Пояснительная записка

Комплексные кадастровые работы были проведены на основании Соглашения о предоставлении из федерального бюджета субсидий, в том числе грантов в форме субсидий, юридическим лицам, индивидуальным предпринимателям, а также физическим лицам №321-20-2025-002 на территории Смоленской области от 30.01.2025г.

Согласно требований части 3 статьи 42.8 Федерального закона от 24.07.2007г. №221-ФЗ, в ходе выполнения комплексных кадастровых работ в отношении кадастрового квартала 67:03:0300101, при уточнении местоположения границ земельных участков (в том числе в целях исправления реестровой ошибки в описании местоположения границ земельного участка) их площадь либо:

- не уменьшалась более чем на 10%;
- увеличивалась не более чем на величину предельного минимального размера земельного участка, установленного ПЗЗ для определенных территориальных зон;
- увеличивалась более чем на 10%, так как предельный минимальный размер земельного участка, утвержденный ПЗЗ для определенных территориальных зон, установлен.

Правила Землепользования и застройки муниципального образования Родомановское сельское поселение Гагаринского района Смоленской области утверждены решением №20 от 26.08.2015, информация размещена <https://fgistp.economy.gov.ru>.

В Акте согласования указываются точки или части границ земельных участков, местоположение которых уточнено и подлежит согласованию согласно части 1 статьи 39 Федерального закона от 24.07.2007г. №221-ФЗ. Если земельный участок граничит с землями, находящимися в государственной или муниципальной собственности (не с земельными участками), то согласование местоположения в отношении такой части границы согласно Закону о кадастре не проводится. Разъяснения приведены в Письме Министерства экономического развития РФ от 8 октября 2013г. №ОГ-Д23-5470 «О подготовке межевого плана и проведении процедуры согласования местоположения границ земельного участка», а также в Письме Росреестра от 17.11.2020г. №13-00408/20 «О согласовании местоположения границ земельных участков».

Сведения о кадастровом инженере:

1. Аглиуллина Венера Рифгатовна;
2. СНИЛС 108-200-921 08;
3. Номер регистрации в государственном реестре лиц, осуществляющих кадастровую деятельность: 20818;
4. Контактный телефон: 89053156360
5. Почтовый адрес и адрес электронной почты, по которым осуществляется связь с кадастровым инженером: РФ, г.Смоленск, ул.Полтавская, д.8; fvenera17@mail.ru;
6. Сокращенное наименование юридического лица, работником которого является кадастровый инженер: Филиал ППК "Роскадастр" по Смоленской области, г.Смоленск, ул.Полтавская, д.8;
7. Наименование саморегулируемой организации кадастровых инженеров, членом которой является кадастровый инженер: Ассоциация «Союз кадастровых инженеров», номер в государственном реестре саморегулируемых организаций кадастровых инженеров №001 от 05.07.2016г, реестровый номер А-1700, дата включения кадастрового инженера в реестр членов Ассоциации СКИ 07.11.2017г.

Сведения о пунктах геодезической сети и средствах измерений								
1. Сведения о пунктах геодезической сети:								
№ п/п	Вид геодезической сети	Название пункта геодезической сети и тип знака	Система координат пункта геодезической сети	Координаты пункта, м		Дата обследования —		
						Сведения о состоянии		
				X	Y	наружного знака пункта	центра пункта	марки центра пункта
1	2	3	4	5	6	7	8	9
—	—.	—	—	—	—	—	—	—
2. Сведения об использованных средствах измерений:								
№ п/п	Наименование и обозначение типа средства измерений - прибора (инструмента, аппаратуры)	Заводской или серийный номер средства измерений	Реквизиты свидетельства о поверке прибора (инструмента, аппаратуры) и (или) срок действия поверки					
1	2	3	4					
1	Аппаратура геодезическая спутниковая PrinCe i30	3491933	№С-ГФК/30-08-2024/366349251 от 30.08.2024г.					
2	Аппаратура геодезическая спутниковая PrinCe i90	3486225	№С-ГФК/30-08-2024/366348454 от 30.08.2024г.					

Сведения об уточняемых земельных участках

1. Сведения о характерных точках границ уточняемого земельного участка с кадастровым номером _____:
 Система координат _____ Зона № _____

Обоз- начение харак- терных точек границ	Координаты, м				Метод определения координат	Формулы, примененные для расчета средней квадратической погрешности определения координат характерных точек границ (Mt), с подставленными в такие формулы значениями и итоговые (вычисленные) значения Mt, м	Описание закрепления точки
	содержатся в Едином государственном реестре недвижимости		определены в результате выполнения комплексных кадастровых работ				
	X	Y	X	Y			
1	2	3	4	5	6	7	8

2. Сведения о частях границ уточняемого земельного участка с кадастровым номером _____:

Обозначение части границ		Горизонтальное проложение (S), м	Описание прохождения части границ	Сведения о согласовании местоположения границ (согласовано/спорное)
от т.	до т.			
1	2	3	4	5

3. Сведения о характеристиках уточняемого земельного участка с кадастровым номером _____:

№ п/п	Наименование характеристики земельного участка	Значение характеристики
1	2	3
1.	Адрес земельного участка	
1.1.	Сведения о местоположении земельного участка (при отсутствии адреса) в структурированном в соответствии с федеральной информационной адресной системой виде	
1.2.	Дополнительные сведения о местоположении земельного участка	
2.	Площадь земельного участка ± величина погрешности определения (вычисления) площади ($P \pm \Delta P$), м²	
3.	Формула, примененная для вычисления предельной погрешности определения площади земельного участка, с подставленными значениями и итоговые (вычисленные) значения	
4.	Площадь земельного участка согласно сведениям Единого государственного реестра недвижимости ($P_{\text{кад}}$), м²	
5.	Оценка расхождения P и Pкад ($P - P_{\text{кад}}$), м²	

1	2	3
6.	Предельный минимальный и максимальный размеры земельного участка (Рмин и Рмакс), м ²	
7.	Вид (виды) разрешенного использования	
7.1.	Дополнительные сведения об использовании земельного участка	
8.	Кадастровый или иной государственный учетный номер (инвентарный) здания, сооружения, объекта незавершенного строительства, расположенного на земельном участке	
9.	Сведения о земельных участках (землях общего пользования, территории общего пользования), посредством которых обеспечивается доступ	
10.	Иные сведения	
4. Пояснения к сведениям об уточняемом земельном участке с кадастровым номером _____:		
1.		

Сведения об образуемых земельных участках

1. Сведения о характерных точках границ образуемого земельного участка _____ : <div style="text-align: right;">обозначение земельного участка</div>					
Система координат _____				Зона № _____	
Обоз- начение харак- терных точек границ	Координаты, м		Метод определения координат	Формулы, примененные для расчета средней квадратической погрешности определения координат характерных точек границ (Mt), с подставленными в такие формулы значениями и итоговые (вычисленные) значения Mt, м	Описание закрепления точки
	X	Y			
1	2	3	4	5	6
2. Сведения о частях границ образуемого земельного участка _____ : <div style="text-align: right;">обозначение земельного участка</div>					
Обозначение части границ		Горизонтальное проложение (S), м	Описание прохождения части границ	Сведения о согласовании местоположения границ (согласовано/спорное)	
от т.	до т.				
1	2	3	4	5	
3. Сведения о характеристиках образуемого земельного участка _____ : <div style="text-align: right;">обозначение земельного участка</div>					
№ п/п	Наименование характеристики земельного участка		Значение характеристики		
1	2		3		
1.	Адрес земельного участка				
1.1.	Сведения о местоположении земельного участка (при отсутствии адреса) в структурированном в соответствии с федеральной информационной адресной системой виде				
1.2.	Дополнительные сведения о местоположении земельного участка				
2.	Категория земель				
3.	Вид (виды) разрешенного использования				
3.1.	Дополнительные сведения об использовании земельного участка				
4.	Реестровый номер границ территориальной зоны или в случае отсутствия такого реестрового номера ее индивидуальное обозначение (вид, тип, номер, индекс)				
5.	Площадь земельного участка ± величина погрешности определения (вычисления) площади ($P \pm \Delta P$), м²				

1	2	3
6.	Формула, примененная для вычисления предельной погрешности определения площади земельного участка, с подставленными значениями и итоговые (вычисленные) значения	
7.	Предельный минимальный и максимальный размеры земельного участка (Рмин) и (Рмакс), м²	
8.	Кадастровый или иной государственный учетный номер (инвентарный) объекта недвижимости, расположенного на образуемом земельном участке	
9.	Кадастровые номера исходных земельных участков	
9.1.	Кадастровый номер входящего в состав земельного участка, представляющего собой единое землепользование (номер контура многоконтурного земельного участка), преобразование которого осуществляется	
9.2.	Кадастровые номера земельных участков, исключаемых из состава измененного (исходного) земельного участка, представляющего собой единое землепользование	
9.3.	Кадастровый или иной государственный учетный номер (инвентарный) объекта недвижимости, расположенного на измененном земельном участке	
10.	Условный номер земельного участка	
11.	Учетный номер проекта межевания территории	
12.	Дополнительные сведения об образовании земельного участка	
13.	Сведения о земельных участках (землях общего пользования, территории общего пользования), посредством которых обеспечивается доступ	
14.	Иные сведения	
4. Пояснения к сведениям об образуемом земельном участке _____ : <div style="text-align: center;">_____</div> <div style="text-align: center;">обозначение земельного участка</div>		
1.		

Сведения об уточняемых земельных участках, необходимые для исправления реестровых ошибок в сведениях о местоположении их границ							
1. Сведения о характерных точках границ уточняемого земельного участка с кадастровым номером					67:03:0300101:1 :		
Система координат					Зона №		
Обоз- начение харак- терных точек границ	Координаты, м				Метод определения координат	Формулы, примененные для расчета средней квадратической погрешности определения координат характерных точек границ (Mt), с подставленными в такие формулы значениями и итоговые (вычисленные) значения Mt, м	Описание закрепления точки
	содержатся в Едином государственном реестре недвижимости		определены в результате выполнения комплексных кадастровых работ				
	X	Y	X	Y			
1	2	3	4	5	6	7	8
н6У	—	—	550 776,74	2 208 716,54	Метод спутниковых геодезических измерений (определений)	$\sqrt{(0,08^2 + 0,06^2)} = 0,10$	—
н7У	—	—	550 802,20	2 208 727,08			
н8У	—	—	550 799,12	2 208 734,51			
н9У	—	—	550 794,10	2 208 747,11			
н10У	—	—	550 790,88	2 208 755,20			
н11У	—	—	550 788,28	2 208 760,66			
н12У	—	—	550 782,89	2 208 773,74			
13	550 801,86	2 208 727,21	—	—			
14	550 794,51	2 208 747,15	—	—	$\sqrt{(0,08^2 + 0,06^2)} = 0,10$		
15	550 781,45	2 208 777,45	550 781,45	2 208 777,45			
16	550 753,31	2 208 764,34	—	—	0,10		

1	2	3	4	5	6	7	8
17	550 776,73	2 208 716,62	—	—	Метод спутниковых геодезических измерений (определений)	0,10	Долговременный межевой знак
н18У	—	—	550 775,59	2 208 774,92		$\sqrt{(0,08^2 + 0,06^2)} = 0,10$	—
н19У	—	—	550 767,42	2 208 771,18			
н20У	—	—	550 758,66	2 208 767,16			
н21У	—	—	550 753,08	2 208 764,60			
н22У	—	—	550 761,43	2 208 748,32			
н23У	—	—	550 767,14	2 208 737,18			
н6У	—	—	550 776,74	2 208 716,54			

2. Сведения о частях границ уточняемого земельного участка с кадастровым номером

67:03:0300101:1

:

Обозначение части границ		Горизонтальное проложение (S), м	Описание прохождения части границ	Сведения о согласовании местоположения границ (согласовано/спорное)
от т.	до т.			
1	2	3	4	5
н6У	н7У	27,56	—	согласовано
н7У	н8У	8,04		
н8У	н9У	13,56		
н9У	н10У	8,71		
н10У	н11У	6,05		
н11У	н12У	14,15		
н12У	15	3,98		
15	н18У	6,38		
н18У	н19У	8,99		
н19У	н20У	9,64		
н20У	н21У	6,14		
н21У	н22У	18,30		
н22У	н23У	12,52		
н23У	н6У	22,76		

3. Сведения о характеристиках уточняемого земельного участка с кадастровым номером 67:03:0300101:1 :		
№ п/п	Наименование характеристики	Значение характеристики
1	2	3
1.	Адрес земельного участка	—
1.1.	Сведения о местоположении земельного участка (при отсутствии адреса) в структурированном в соответствии с федеральной информационной адресной системой виде	Российская Федерация, Смоленская область, Гагаринский р-н, Родомановское с/п, Ляпино д
1.2.	Дополнительные сведения о местоположении земельного участка	—
2.	Площадь земельного участка ± величина погрешности определения (вычисления) площади ($P \pm \Delta P$), м²	1 574 ± 14,00
3.	Формула, примененная для вычисления предельной погрешности определения площади земельного участка, с подставленными значениями и итоговые (вычисленные) значения	$3,5*0,10*\sqrt{(1\ 574,00)} = 14$
4.	Площадь земельного участка согласно сведениям Единого государственного реестра недвижимости (Ркад), м²	1 583,00
5.	Оценка расхождения Р и Ркад ($P - P_{кад}$), м²	9
6.	Предельный минимальный и максимальный размеры земельного участка ($P_{мин}$ и $P_{макс}$), м²	— —
7.	Кадастровый или иной государственный учетный номер (инвентарный) здания, сооружения, объекта незавершенного строительства, расположенного на земельном участке	—
8.	Вид (виды) разрешенного использования	Для ведения личного подсобного хозяйства
8.1.	Дополнительные сведения об использовании земельного участка	—
9.	Сведения о земельных участках (землях общего пользования, территории общего пользования), посредством которых обеспечивается доступ	Земли (земельные участки) общего пользования
10.	Иные сведения	—
4. Пояснения к сведениям об уточняемом земельном участке с кадастровым номером 67:03:0300101:1 :		
1.	—	

1. Сведения о характерных точках границ уточняемого земельного участка с кадастровым номером

67:03:0300101:3

:

Система координатЗона №

Обозначение характерных точек границ	Координаты, м				Метод определения координат	Формулы, примененные для расчета средней квадратической погрешности определения координат характерных точек границ (Mt), с подставленными в такие формулы значениями и итоговые (вычисленные) значения Mt, м	Описание закрепления точки
	содержатся в Едином государственном реестре недвижимости		определены в результате выполнения комплексных кадастровых работ				
	X	Y	X	Y			
1	2	3	4	5	6	7	8
24	550 857,36	2 208 759,15	550 857,36	2 208 759,15	—	0,10	-
25	550 829,51	2 208 745,84	550 829,51	2 208 745,84			
26	550 849,50	2 208 704,53	550 849,50	2 208 704,53			
27	550 877,10	2 208 721,63	550 877,10	2 208 721,63			
24	550 857,36	2 208 759,15	550 857,36	2 208 759,15			

2. Сведения о частях границ уточняемого земельного участка с кадастровым номером

67:03:0300101:3

:

Обозначение части границ		Горизонтальное проложение (S), м	Описание прохождения части границ	Сведения о согласовании местоположения границ (согласовано/спорное)
от т.	до т.			
1	2	3	4	5
24	25	30,87	—	согласовано
25	26	45,89		
26	27	32,47		
27	24	42,40		

3. Сведения о характеристиках уточняемого земельного участка с кадастровым номером

67:03:0300101:3

:

№ п/п	Наименование характеристики	Значение характеристики
1	2	3
1.	Адрес земельного участка	—
1.1.	Сведения о местоположении земельного участка (при отсутствии адреса) в структурированном в соответствии с федеральной информационной адресной системой виде	Российская Федерация, Смоленская область, Гагаринский р-н, Ляпино д
1.2.	Дополнительные сведения о местоположении земельного участка	—

1	2				3		
2.	Площадь земельного участка ± величина погрешности определения (вычисления) площади (Р ± ΔР), м²				1 395 ± 13,00		
3.	Формула, примененная для вычисления предельной погрешности определения площади земельного участка, с подставленными значениями и итоговые (вычисленные) значения				3,5*0,10*√(1 395,00) = 13		
4.	Площадь земельного участка согласно сведениям Единого государственного реестра недвижимости (Ркад), м²				1 396,00		
5.	Оценка расхождения Р и Ркад (Р - Ркад), м²				1		
6.	Предельный минимальный и максимальный размеры земельного участка (Рмин и Рмакс), м²				— —		
7.	Кадастровый или иной государственный учетный номер (инвентарный) здания, сооружения, объекта незавершенного строительства, расположенного на земельном участке				—		
8.	Вид (виды) разрешенного использования				личное подсобное хозяйство		
8.1.	Дополнительные сведения об использовании земельного участка				—		
9.	Сведения о земельных участках (землях общего пользования, территории общего пользования), посредством которых обеспечивается доступ				Земли (земельные участки) общего пользования		
10.	Иные сведения				—		
4. Пояснения к сведениям об уточняемом земельном участке с кадастровым номером					67:03:0300101:3 :		
1.					—		
1. Сведения о характерных точках границ уточняемого земельного участка с кадастровым номером					67:03:0300101:6 :		
Система координат					Зона №		
Обозначение характерных точек границ	Координаты, м				Метод определения координат	Формулы, примененные для расчета средней квадратической погрешности определения координат характерных точек границ (Mt), с подставленными в такие формулы значениями и итоговые (вычисленные) значения Mt, м	Описание закрепления точки
	содержатся в Едином государственном реестре недвижимости		определены в результате выполнения комплексных кадастровых работ				
	X	Y	X	Y			
1	2	3	4	5	6	7	8

1	2	3	4	5	6	7	8
28	550 893,65	2 209 041,05	550 893,65	2 209 041,05	—	0,10	Долговременный межевой знак
29	550 916,52	2 209 052,91	550 916,52	2 209 052,91			
30	550 889,68	2 209 105,49	550 889,68	2 209 105,49			
31	550 866,04	2 209 088,05	550 866,04	2 209 088,05			
32	550 875,12	2 209 074,73	550 875,12	2 209 074,73			
33	550 876,15	2 209 075,16	550 876,15	2 209 075,16			
28	550 893,65	2 209 041,05	550 893,65	2 209 041,05			

2. Сведения о частях границ уточняемого земельного участка с кадастровым номером 67:03:0300101:6 :

Обозначение части границ		Горизонтальное проложение (S), м	Описание прохождения части границ	Сведения о согласовании местоположения границ (согласовано/спорное)
от т.	до т.			
1	2	3	4	5
28	29	25,76	—	согласовано
29	30	59,03		
30	31	29,38		
31	32	16,12		
32	33	1,12		
33	28	38,34		

3. Сведения о характеристиках уточняемого земельного участка с кадастровым номером 67:03:0300101:6 :

№ п/п	Наименование характеристики	Значение характеристики
1	2	3
1.	Адрес земельного участка	—
1.1.	Сведения о местоположении земельного участка (при отсутствии адреса) в структурированном в соответствии с федеральной информационной адресной системой виде	Российская Федерация, Смоленская область, Гагаринский р-н, Родомановское с/п, Ляпино д
1.2.	Дополнительные сведения о местоположении земельного участка	—

1	2				3		
2.	Площадь земельного участка ± величина погрешности определения (вычисления) площади (Р ± ΔР), м²				1 506 ± 14,00		
3.	Формула, примененная для вычисления предельной погрешности определения площади земельного участка, с подставленными значениями и итоговые (вычисленные) значения				$3,5*0,10*\sqrt{(1\ 506,00)} = 14$		
4.	Площадь земельного участка согласно сведениям Единого государственного реестра недвижимости (Ркад), м²				1 506,00		
5.	Оценка расхождения Р и Ркад (Р - Ркад), м²				0		
6.	Предельный минимальный и максимальный размеры земельного участка (Рмин и Рмакс), м²				— —		
7.	Кадастровый или иной государственный учетный номер (инвентарный) здания, сооружения, объекта незавершенного строительства, расположенного на земельном участке				—		
8.	Вид (виды) разрешенного использования				для ведения личного подсобного хозяйства (приусадебный земельный участок)		
8.1.	Дополнительные сведения об использовании земельного участка				—		
9.	Сведения о земельных участках (землях общего пользования, территории общего пользования), посредством которых обеспечивается доступ				Земли (земельные участки) общего пользования		
10.	Иные сведения				—		
4. Пояснения к сведениям об уточняемом земельном участке с кадастровым номером					67:03:0300101:6 :		
1.	—						
1. Сведения о характерных точках границ уточняемого земельного участка с кадастровым номером					67:03:0300101:7 :		
Система координат					Зона №		
Обоз- начение харак- терных точек границ	Координаты, м				Метод определения координат	Формулы, примененные для расчета средней квадратической погрешности определения координат характерных точек границ (Mt), с подставленными в такие формулы значениями и итоговые (вычисленные) значения Mt, м	Описание закрепления точки
	содержатся в Едином государственном реестре недвижимости		определены в результате выполнения комплексных кадастровых работ				
	X	Y	X	Y			
1	2	3	4	5	6	7	8
34	550 727,66	2 209 239,28	550 727,66	2 209 239,28	—	0,10	—

1	2	3	4	5	6	7	8
35	550 734,10	2 209 242,65	550 734,10	2 209 242,65	—	0,10	—
36	550 720,42	2 209 266,94	550 720,42	2 209 266,94			
37	550 699,21	2 209 253,90	550 699,21	2 209 253,90			
38	550 659,55	2 209 317,88	550 659,55	2 209 317,88			
39	550 644,89	2 209 309,95	550 644,89	2 209 309,95			
40	550 685,75	2 209 240,92	550 685,75	2 209 240,92			
41	550 696,08	2 209 225,82	550 696,08	2 209 225,82			
42	550 699,78	2 209 220,33	550 699,78	2 209 220,33			
34	550 727,66	2 209 239,28	550 727,66	2 209 239,28			
						0,10	

2. Сведения о частях границ уточняемого земельного участка с кадастровым номером 67:03:0300101:7 :

Обозначение части границ		Горизонтальное проложение (S), м	Описание прохождения части границ	Сведения о согласовании местоположения границ (согласовано/спорное)
от т.	до т.			
1	2	3	4	5
34	35	7,27	—	согласовано
35	36	27,88		
36	37	24,90		
37	38	75,28		
38	39	16,67		
39	40	80,22		
40	41	18,30		
41	42	6,62		
42	34	33,71		

3. Сведения о характеристиках уточняемого земельного участка с кадастровым номером 67:03:0300101:7 :

№ п/п	Наименование характеристики	Значение характеристики
1	2	3
1.	Адрес земельного участка	—
1.1.	Сведения о местоположении земельного участка (при отсутствии адреса) в структурированном в соответствии с федеральной информационной адресной системой виде	Российская Федерация, Смоленская область, Гагаринский р-н, Родомановское с/п, Ляпино д
1.2.	Дополнительные сведения о местоположении земельного участка	—
2.	Площадь земельного участка ± величина погрешности определения (вычисления) площади ($P \pm \Delta P$), м²	2 500 ± 18,00

1	2				3		
3.	Формула, примененная для вычисления предельной погрешности определения площади земельного участка, с подставленными значениями и итоговые (вычисленные) значения				3,5*0,10*√(2 500,00) = 18		
4.	Площадь земельного участка согласно сведениям Единого государственного реестра недвижимости (Ркад), м²				2 500,00		
5.	Оценка расхождения Р и Ркад (Р - Ркад), м²				0		
6.	Предельный минимальный и максимальный размеры земельного участка (Рмин и Рмакс), м²				— —		
7.	Кадастровый или иной государственный учетный номер (инвентарный) здания, сооружения, объекта незавершенного строительства, расположенного на земельном участке				—		
8.	Вид (виды) разрешенного использования				Для ведения индивидуального садоводства		
8.1.	Дополнительные сведения об использовании земельного участка				—		
9.	Сведения о земельных участках (землях общего пользования, территории общего пользования), посредством которых обеспечивается доступ				Земли (земельные участки) общего пользования		
10.	Иные сведения				—		
4. Пояснения к сведениям об уточняемом земельном участке с кадастровым номером					67:03:0300101:7 :		
1.	—						
1. Сведения о характерных точках границ уточняемого земельного участка с кадастровым номером					67:03:0300101:12 :		
Система координат					Зона №		
Обозначение характерных точек границ	Координаты, м				Метод определения координат	Формулы, примененные для расчета средней квадратической погрешности определения координат характерных точек границ (Mt), с подставленными в такие формулы значениями и итоговые (вычисленные) значения Mt, м	Описание закрепления точки
	содержатся в Едином государственном реестре недвижимости		определены в результате выполнения комплексных кадастровых работ				
	X	Y	X	Y			
1	2	3	4	5	6	7	8
1							
43	550 694,81	2 208 858,69	550 694,81	2 208 858,69	—	0,10	—
44	550 712,44	2 208 868,63	550 712,44	2 208 868,63			

1	2	3	4	5	6	7	8	
45	550 703,19	2 208 885,91	550 703,19	2 208 885,91	—	0,10	—	
46	550 685,69	2 208 875,87	550 685,69	2 208 875,87				
43	550 694,81	2 208 858,69	550 694,81	2 208 858,69				
2								
47	550 669,92	2 208 874,07	550 669,92	2 208 874,07	—	0,10	—	
48	550 689,40	2 208 885,82	550 689,40	2 208 885,82				
49	550 690,49	2 208 883,86	550 690,49	2 208 883,86				
50	550 697,62	2 208 888,90	550 697,62	2 208 888,90				
51	550 680,90	2 208 919,69	550 680,90	2 208 919,69				
52	550 678,14	2 208 920,16	550 678,14	2 208 920,16				
53	550 671,49	2 208 916,45	550 671,49	2 208 916,45				
54	550 654,97	2 208 906,61	550 654,97	2 208 906,61				
47	550 669,92	2 208 874,07	550 669,92	2 208 874,07				
2. Сведения о частях границ уточняемого земельного участка с кадастровым номером					67:03:0300101:12			:
Обозначение части границ		Горизонтальное проложение (S), м	Описание прохождения части границ		Сведения о согласовании местоположения границ (согласовано/спорное)			
от т.	до т.							
1	2	3	4		5			
1								
43	44	20,24	—		согласовано			
44	45	19,60						
45	46	20,18						
46	43	19,45						
2								
47	48	22,75	—		согласовано			
48	49	2,24						
49	50	8,73						
50	51	35,04						
51	52	2,80						
52	53	7,61						
53	54	19,23						
54	47	35,81						
3. Сведения о характеристиках уточняемого земельного участка с кадастровым номером					67:03:0300101:12			:
№ п/п	Наименование характеристики			Значение характеристики				

1	2	3
1.	Адрес земельного участка	—
1.1.	Сведения о местоположении земельного участка (при отсутствии адреса) в структурированном в соответствии с федеральной информационной адресной системой виде	Российская Федерация, Смоленская область, Гагаринский р-н, Родомановское с/п, Ляпино д
1.2.	Дополнительные сведения о местоположении земельного участка	—
2.	Площадь земельного участка \pm величина погрешности определения (вычисления) площади ($P \pm \Delta P$), м ²	1 482 \pm 18,00, (1) 394,40 \pm 6,95, (2) 1 087,73 \pm 11,54
3.	Формула, примененная для вычисления предельной погрешности определения площади земельного участка, с подставленными значениями и итоговые (вычисленные) значения	6,95 + 11,54 = 18
4.	Площадь земельного участка согласно сведениям Единого государственного реестра недвижимости (Ркад), м ²	1 482,00
5.	Оценка расхождения Р и Ркад ($P - P_{\text{кад}}$), м ²	0
6.	Предельный минимальный и максимальный размеры земельного участка ($P_{\text{мин}}$ и $P_{\text{макс}}$), м ²	— —
7.	Кадастровый или иной государственный учетный номер (инвентарный) здания, сооружения, объекта незавершенного строительства, расположенного на земельном участке	—
8.	Вид (виды) разрешенного использования	для ведения личного подсобного хозяйства
8.1.	Дополнительные сведения об использовании земельного участка	—
9.	Сведения о земельных участках (землях общего пользования, территории общего пользования), посредством которых обеспечивается доступ	—
10.	Иные сведения	—
4. Пояснения к сведениям об уточняемом земельном участке с кадастровым номером		67:03:0300101:12 :
1.	—	

1. Сведения о характерных точках границ уточняемого земельного участка с кадастровым номером67:03:0300101:21:

Система координатЗона №

Обоз- начение харак- терных точек границ	Координаты, м				Метод определения координат	Формулы, примененные для расчета средней квадратической погрешности определения координат характерных точек границ (Mt), с подставленными в такие формулы значениями и итоговые (вычисленные) значения Mt, м	Описание закрепления точки
	содержатся в Едином государственном реестре недвижимости		определены в результате выполнения комплексных кадастровых работ				
	X	Y	X	Y			
1	2	3	4	5	6	7	8
55	550 696,84	2 209 168,52	550 696,84	2 209 168,52	—	0,30	—
56	550 723,13	2 209 184,67	550 723,13	2 209 184,67			Закрепление отсутствует
57	550 702,26	2 209 218,30	550 702,26	2 209 218,30			
58	550 701,14	2 209 218,32	550 701,14	2 209 218,32			—
41	550 696,08	2 209 225,82	550 696,08	2 209 225,82			
59	550 670,97	2 209 210,92	550 670,97	2 209 210,92			
60	550 674,59	2 209 205,47	550 674,59	2 209 205,47			
55	550 696,84	2 209 168,52	550 696,84	2 209 168,52			

2. Сведения о частях границ уточняемого земельного участка с кадастровым номером67:03:0300101:21:

Обозначение части границ		Горизонтальное проложение (S), м	Описание прохождения части границ	Сведения о согласовании местоположения границ (согласовано/спорное)
от т.	до т.			
1	2	3	4	5
55	56	30,85	—	согласовано
56	57	39,58		
57	58	1,12		
58	41	9,05		
41	59	29,20		
59	60	6,54		
60	55	43,13		

3. Сведения о характеристиках уточняемого земельного участка с кадастровым номером67:03:0300101:21:

№ п/п	Наименование характеристики	Значение характеристики
1	2	3

1	2	3
1.	Адрес земельного участка	—
1.1.	Сведения о местоположении земельного участка (при отсутствии адреса) в структурированном в соответствии с федеральной информационной адресной системой виде	Российская Федерация, Смоленская область, Гагаринский р-н, Родомановское с/п, Ляпино д
1.2.	Дополнительные сведения о местоположении земельного участка	—
2.	Площадь земельного участка \pm величина погрешности определения (вычисления) площади ($P \pm \Delta P$), м ²	$1\,499 \pm 14,00$
3.	Формула, примененная для вычисления предельной погрешности определения площади земельного участка, с подставленными значениями и итоговые (вычисленные) значения	$3,5*0,10*\sqrt{(1\,499,00)} = 14$
4.	Площадь земельного участка согласно сведениям Единого государственного реестра недвижимости (Ркад), м ²	1 500,00
5.	Оценка расхождения Р и Ркад ($P - P_{кад}$), м ²	1
6.	Предельный минимальный и максимальный размеры земельного участка ($P_{мин}$ и $P_{макс}$), м ²	— —
7.	Кадастровый или иной государственный учетный номер (инвентарный) здания, сооружения, объекта незавершенного строительства, расположенного на земельном участке	—
8.	Вид (виды) разрешенного использования	Для ведения личного подсобного хозяйства
8.1.	Дополнительные сведения об использовании земельного участка	—
9.	Сведения о земельных участках (землях общего пользования, территории общего пользования), посредством которых обеспечивается доступ	Земли (земельные участки) общего пользования
10.	Иные сведения	—
4. Пояснения к сведениям об уточняемом земельном участке с кадастровым номером		67:03:0300101:21 :
1.	—	

1. Сведения о характерных точках границ уточняемого земельного участка с кадастровым номером						67:03:0300101:23		:
Система координат						Зона №		
Обоз- начение харак- терных точек границ	Координаты, м				Метод определения координат	Формулы, примененные для расчета средней квадратической погрешности определения координат характерных точек границ (Mt), с подставленными в такие формулы значениями и итоговые (вычисленные) значения Mt, м	Описание закрепления точки	
	содержатся в Едином государственном реестре недвижимости		определены в результате выполнения комплексных кадастровых работ					
	X	Y	X	Y				
1	2	3	4	5	6	7	8	
1								
61	550 778,69	2 208 843,89	550 778,69	2 208 843,89	—	0,10	—	
62	550 777,86	2 208 845,20	550 777,86	2 208 845,20		0,30		
63	550 734,77	2 208 918,54	550 734,77	2 208 918,54				
64	550 750,26	2 208 926,97	550 750,26	2 208 926,97		0,10		
65	550 737,22	2 208 951,82	550 737,22	2 208 951,82				
66	550 734,11	2 208 950,37	550 734,11	2 208 950,37				
67	550 745,69	2 208 928,37	550 745,69	2 208 928,37				
68	550 725,10	2 208 917,97	550 725,10	2 208 917,97				
69	550 735,64	2 208 897,67	550 735,64	2 208 897,67				
70	550 769,08	2 208 838,96	550 769,08	2 208 838,96				
61	550 778,69	2 208 843,89	550 778,69	2 208 843,89				
2								
71	550 750,19	2 208 973,01	550 750,19	2 208 973,01	—	0,10	—	
72	550 736,32	2 209 003,77	550 736,32	2 209 003,77				
73	550 731,94	2 209 010,86	550 731,94	2 209 010,86				
74	550 708,63	2 208 999,81	550 708,63	2 208 999,81				
75	550 709,77	2 208 996,80	550 709,77	2 208 996,80				
76	550 708,04	2 208 996,24	550 708,04	2 208 996,24				
77	550 704,26	2 208 994,97	550 704,26	2 208 994,97				
78	550 710,51	2 208 980,44	550 710,51	2 208 980,44				
79	550 715,41	2 208 970,52	550 715,41	2 208 970,52				
80	550 721,37	2 208 957,63	550 721,37	2 208 957,63				

1	2	3	4	5	6	7	8
81	550 723,74	2 208 959,07	550 723,74	2 208 959,07	—	0,10	—
82	550 731,87	2 208 962,85	550 731,87	2 208 962,85			
83	550 734,79	2 208 964,61	550 734,79	2 208 964,61			
84	550 734,74	2 208 967,28	550 734,74	2 208 967,28			
85	550 740,42	2 208 969,80	550 740,42	2 208 969,80			
86	550 742,54	2 208 969,03	550 742,54	2 208 969,03			
71	550 750,19	2 208 973,01	550 750,19	2 208 973,01			

2. Сведения о частях границ уточняемого земельного участка с кадастровым номером 67:03:0300101:23 :

Обозначение части границ		Горизонтальное проложение (S), м	Описание прохождения части границ	Сведения о согласовании местоположения границ (согласовано/спорное)
от т.	до т.			
1	2	3	4	5

1				
61	62	1,55	—	согласовано
62	63	85,06		
63	64	17,64		
64	65	28,06		
65	66	3,43		
66	67	24,86		
67	68	23,07		
68	69	22,87		
69	70	67,57		
70	61	10,80		

2				
71	72	33,74	—	согласовано
72	73	8,33		
73	74	25,80		
74	75	3,22		
75	76	1,82		
76	77	3,99		
77	78	15,82		
78	79	11,06		
79	80	14,20		
80	81	2,77		
81	82	8,97		

1	2	3	4	5
82	83	3,41	—	согласовано
83	84	2,67		
84	85	6,21		
85	86	2,26		
86	71	8,62		

3. Сведения о характеристиках уточняемого земельного участка с кадастровым номером 67:03:0300101:23 :

№ п/п	Наименование характеристики	Значение характеристики
1	2	3
1.	Адрес земельного участка	—
1.1.	Сведения о местоположении земельного участка (при отсутствии адреса) в структурированном в соответствии с федеральной информационной адресной системой виде	Российская Федерация, Смоленская область, Гагаринский р-н, Родомановское с/п, Ляпино д
1.2.	Дополнительные сведения о местоположении земельного участка	—
2.	Площадь земельного участка ± величина погрешности определения (вычисления) площади ($P \pm \Delta P$), м²	$2\,425 \pm 24,00$, (1) $1\,054,09 \pm 11,36$, (2) $1\,371,31 \pm 12,96$
3.	Формула, примененная для вычисления предельной погрешности определения площади земельного участка, с подставленными значениями и итоговые (вычисленные) значения	$11,36 + 12,96 = 24$
4.	Площадь земельного участка согласно сведениям Единого государственного реестра недвижимости (Ркад), м²	2 425,00
5.	Оценка расхождения Р и Ркад ($P - P_{\text{кад}}$), м²	0
6.	Предельный минимальный и максимальный размеры земельного участка ($P_{\text{мин}}$ и $P_{\text{макс}}$), м²	— —
7.	Кадастровый или иной государственный учетный номер (инвентарный) здания, сооружения, объекта незавершенного строительства, расположенного на земельном участке	—
8.	Вид (виды) разрешенного использования	Для ведения личного подсобного хозяйства
8.1.	Дополнительные сведения об использовании земельного участка	—
9.	Сведения о земельных участках (землях общего пользования, территории общего пользования), посредством которых обеспечивается доступ	—
10.	Иные сведения	—

4. Пояснения к сведениям об уточняемом земельном участке с кадастровым номером 67:03:0300101:23 :

1.										
1. Сведения о характерных точках границ уточняемого земельного участка с кадастровым номером 67:03:0300101:25 :										
Система координат — Зона № —										
Обоз- начение харак- терных точек границ	Координаты, м				Метод определения координат	Формулы, примененные для расчета средней квадратической погрешности определения координат характерных точек границ (Mt), с подставленными в такие формулы значениями и итоговые (вычисленные) значения Mt, м	Описание закрепления точки			
	содержатся в Едином государственном реестре недвижимости		определены в результате выполнения комплексных кадастровых работ							
	X	Y	X	Y						
1	2	3	4	5	6	7	8			
87	550 756,18	2 209 204,12	550 756,18	2 209 204,12	—	0,10	—			
88	550 782,65	2 209 218,58	550 782,65	2 209 218,58						
89	550 775,74	2 209 231,98	550 775,74	2 209 231,98						
90	550 787,66	2 209 238,95	550 787,66	2 209 238,95						
91	550 789,78	2 209 242,16	550 789,78	2 209 242,16						
92	550 779,39	2 209 258,24	550 779,39	2 209 258,24						
93	550 779,00	2 209 261,28	550 779,00	2 209 261,28						
94	550 772,51	2 209 271,68	550 772,51	2 209 271,68						
95	550 761,02	2 209 278,04	550 761,02	2 209 278,04						
96	550 754,37	2 209 292,19	550 754,37	2 209 292,19						
97	550 742,46	2 209 283,38	550 742,46	2 209 283,38						
98	550 739,51	2 209 289,06	550 739,51	2 209 289,06						
99	550 728,73	2 209 282,93	550 728,73	2 209 282,93						
100	550 731,44	2 209 277,46	550 731,44	2 209 277,46						
101	550 730,33	2 209 275,06	550 730,33	2 209 275,06						
102	550 740,38	2 209 248,66	550 740,38	2 209 248,66						
103	550 743,74	2 209 229,50	550 743,74	2 209 229,50						
87	550 756,18	2 209 204,12	550 756,18	2 209 204,12						
2. Сведения о частях границ уточняемого земельного участка с кадастровым номером 67:03:0300101:25 :										
Обозначение части границ		Горизонтальное проложение (S), м	Описание прохождения части границ	Сведения о согласовании местоположения границ (согласовано/спорное)						
от т.	до т.									
1	2	3	4	5						

1	2	3	4	5
87	88	30,16	—	согласовано
88	89	15,08		
89	90	13,81		
90	91	3,85		
91	92	19,14		
92	93	3,06		
93	94	12,26		
94	95	13,13		
95	96	15,63		
96	97	14,81		
97	98	6,40		
98	99	12,40		
99	100	6,10		
100	101	2,64		
101	102	28,25		
102	103	19,45		
103	87	28,26		

3. Сведения о характеристиках уточняемого земельного участка с кадастровым номером 67:03:0300101:25 :

№ п/п	Наименование характеристики	Значение характеристики
1	2	3
1.	Адрес земельного участка	—
1.1.	Сведения о местоположении земельного участка (при отсутствии адреса) в структурированном в соответствии с федеральной информационной адресной системой виде	215035, Российская Федерация, Смоленская область, Гагаринский р-н, Ляпино д
1.2.	Дополнительные сведения о местоположении земельного участка	—
2.	Площадь земельного участка ± величина погрешности определения (вычисления) площади ($P \pm \Delta P$), м²	$2\,900 \pm 19,00$
3.	Формула, примененная для вычисления предельной погрешности определения площади земельного участка, с подставленными значениями и итоговые (вычисленные) значения	$3,5 \cdot 0,10 \cdot \sqrt{(2\,900,00)} = 19$
4.	Площадь земельного участка согласно сведениям Единого государственного реестра недвижимости (Ркад), м²	2 900,00

1	2				3		
5.	Оценка расхождения Р и Ркад (Р - Ркад), м²				0		
6.	Предельный минимальный и максимальный размеры земельного участка (Рмин и Рмакс), м²				— —		
7.	Кадастровый или иной государственный учетный номер (инвентарный) здания, сооружения, объекта незавершенного строительства, расположенного на земельном участке				—		
8.	Вид (виды) разрешенного использования				Для ведения личного подсобного хозяйства		
8.1.	Дополнительные сведения об использовании земельного участка				—		
9.	Сведения о земельных участках (землях общего пользования, территории общего пользования), посредством которых обеспечивается доступ				Земли (земельные участки) общего пользования		
10.	Иные сведения				—		
4. Пояснения к сведениям об уточняемом земельном участке с кадастровым номером					67:03:0300101:25 :		
1.	—						
1. Сведения о характерных точках границ уточняемого земельного участка с кадастровым номером					67:03:0300101:26 :		
Система координат					Зона №		
Обоз- начение харак- терных точек границ	Координаты, м				Метод определения координат	Формулы, примененные для расчета средней квадратической погрешности определения координат характерных точек границ (Mt), с подставленными в такие формулы значениями и итоговые (вычисленные) значения Mt, м	Описание закрепления точки
	содержатся в Едином государственном реестре недвижимости		определены в результате выполнения комплексных кадастровых работ				
	X	Y	X	Y			
1	2	3	4	5	6	7	8
104	550 595,24	2 209 110,64	550 595,24	2 209 110,64	—	0,10	Долговременный межевой знак
105	550 610,84	2 209 118,19	550 610,84	2 209 118,19			
106	550 612,54	2 209 119,26	550 612,54	2 209 119,26			
107	550 610,72	2 209 122,89	550 610,72	2 209 122,89			

1	2	3	4	5	6	7	8
108	550 614,18	2 209 124,85	550 614,18	2 209 124,85	—	0,10	Долговременный межевой знак
109	550 612,35	2 209 127,49	550 612,35	2 209 127,49			
110	550 601,14	2 209 149,08	550 601,14	2 209 149,08			
111	550 593,36	2 209 162,13	550 593,36	2 209 162,13			
112	550 591,46	2 209 163,49	550 591,46	2 209 163,49			—
113	550 562,89	2 209 209,35	550 562,89	2 209 209,35			
114	550 542,03	2 209 196,11	550 542,03	2 209 196,11			
104	550 595,24	2 209 110,64	550 595,24	2 209 110,64			Долговременный межевой знак

2. Сведения о частях границ уточняемого земельного участка с кадастровым номером
67:03:0300101:26
:

Обозначение части границ		Горизонтальное проложение (S), м	Описание прохождения части границ	Сведения о согласовании местоположения границ (согласовано/спорное)
от т.	до т.			
1	2	3	4	5
104	105	17,33	—	согласовано
105	106	2,01		
106	107	4,06		
107	108	3,98		
108	109	3,21		
109	110	24,33		
110	111	15,19		
111	112	2,34		
112	113	54,03		
113	114	24,71		
114	104	100,68		

3. Сведения о характеристиках уточняемого земельного участка с кадастровым номером
67:03:0300101:26
:

№ п/п	Наименование характеристики	Значение характеристики
1	2	3

1	2	3
1.	Адрес земельного участка	—
1.1.	Сведения о местоположении земельного участка (при отсутствии адреса) в структурированном в соответствии с федеральной информационной адресной системой виде	Российская Федерация, Смоленская область, Гагаринский р-н, Родомановское с/п, Ляпино д
1.2.	Дополнительные сведения о местоположении земельного участка	—
2.	Площадь земельного участка \pm величина погрешности определения (вычисления) площади ($P \pm \Delta P$), м ²	$2\,500 \pm 18,00$
3.	Формула, примененная для вычисления предельной погрешности определения площади земельного участка, с подставленными значениями и итоговые (вычисленные) значения	$3,5*0,10*\sqrt{(2\,500,00)} = 18$
4.	Площадь земельного участка согласно сведениям Единого государственного реестра недвижимости (Ркад), м ²	2 500,00
5.	Оценка расхождения Р и Ркад ($P - P_{кад}$), м ²	0
6.	Предельный минимальный и максимальный размеры земельного участка ($P_{мин}$ и $P_{макс}$), м ²	— —
7.	Кадастровый или иной государственный учетный номер (инвентарный) здания, сооружения, объекта незавершенного строительства, расположенного на земельном участке	—
8.	Вид (виды) разрешенного использования	Для ведения индивидуального садоводства
8.1.	Дополнительные сведения об использовании земельного участка	—
9.	Сведения о земельных участках (землях общего пользования, территории общего пользования), посредством которых обеспечивается доступ	Земли (земельные участки) общего пользования
10.	Иные сведения	—
4. Пояснения к сведениям об уточняемом земельном участке с кадастровым номером		67:03:0300101:26 :
1.	—	

1. Сведения о характерных точках границ уточняемого земельного участка с кадастровым номером

67:03:0300101:29

Система координат

Зона №

Обоз- начение харак- терных точек границ	Координаты, м				Метод определения координат	Формулы, примененные для расчета средней квадратической погрешности определения координат характерных точек границ (Mt), с подставленными в такие формулы значениями и итоговые (вычисленные) значения Mt, м	Описание закрепления точки
	содержатся в Едином государственном реестре недвижимости		определены в результате выполнения комплексных кадастровых работ				
	X	Y	X	Y			
1	2	3	4	5	6	7	8
88	550 782,65	2 209 218,58	550 782,65	2 209 218,58	—	0,10	—
115	550 790,19	2 209 220,45	550 790,19	2 209 220,45			
116	550 804,36	2 209 228,80	550 804,36	2 209 228,80			
117	550 814,10	2 209 234,64	550 814,10	2 209 234,64			
118	550 821,17	2 209 241,57	550 821,17	2 209 241,57			
119	550 815,52	2 209 251,94	550 815,52	2 209 251,94			
120	550 826,32	2 209 258,76	550 826,32	2 209 258,76			
121	550 813,71	2 209 278,50	550 813,71	2 209 278,50			
122	550 803,20	2 209 273,00	550 803,20	2 209 273,00			
123	550 794,85	2 209 283,65	550 794,85	2 209 283,65			
94	550 772,51	2 209 271,68	550 772,51	2 209 271,68			
93	550 779,00	2 209 261,28	550 779,00	2 209 261,28			
92	550 779,39	2 209 258,24	550 779,39	2 209 258,24			
91	550 789,78	2 209 242,16	550 789,78	2 209 242,16			
90	550 787,66	2 209 238,95	550 787,66	2 209 238,95			
89	550 775,74	2 209 231,98	550 775,74	2 209 231,98			
88	550 782,65	2 209 218,58	550 782,65	2 209 218,58			

2. Сведения о частях границ уточняемого земельного участка с кадастровым номером

67:03:0300101:29

Обозначение части границ		Горизонтальное проложение (S), м	Описание прохождения части границ	Сведения о согласовании местоположения границ (согласовано/спорное)
от т.	до т.			
1	2	3	4	5
88	115	7,77	—	согласовано
115	116	16,45		

1	2	3	4	5
116	117	11,36	—	согласовано
117	118	9,90		
118	119	11,81		
119	120	12,77		
120	121	23,42		
121	122	11,86		
122	123	13,53		
123	94	25,34		
94	93	12,26		
93	92	3,06		
92	91	19,14		
91	90	3,85		
90	89	13,81		
89	88	15,08		

3. Сведения о характеристиках уточняемого земельного участка с кадастровым номером 67:03:0300101:29 :

№ п/п	Наименование характеристики	Значение характеристики
1	2	3
1.	Адрес земельного участка	—
1.1.	Сведения о местоположении земельного участка (при отсутствии адреса) в структурированном в соответствии с федеральной информационной адресной системой виде	Российская Федерация, Смоленская область, Гагаринский р-н, Родомановское с/п, Ляпино д
1.2.	Дополнительные сведения о местоположении земельного участка	—
2.	Площадь земельного участка ± величина погрешности определения (вычисления) площади ($P \pm \Delta P$), м²	$2\,000 \pm 16,00$
3.	Формула, примененная для вычисления предельной погрешности определения площади земельного участка, с подставленными значениями и итоговые (вычисленные) значения	$3,5 \cdot 0,10 \cdot \sqrt{(2\,000,00)} = 16$
4.	Площадь земельного участка согласно сведениям Единого государственного реестра недвижимости (Ркад), м²	2 000,00
5.	Оценка расхождения Р и Ркад ($P - P_{\text{кад}}$), м²	0
6.	Предельный минимальный и максимальный размеры земельного участка ($P_{\text{мин}}$ и $P_{\text{макс}}$), м²	— —

1	2				3		
7.	Кадастровый или иной государственный учетный номер (инвентарный) здания, сооружения, объекта незавершенного строительства, расположенного на земельном участке				—		
8.	Вид (виды) разрешенного использования				Для ведения личного подсобного хозяйства		
8.1.	Дополнительные сведения об использовании земельного участка				—		
9.	Сведения о земельных участках (землях общего пользования, территории общего пользования), посредством которых обеспечивается доступ				Земли (земельные участки) общего пользования		
10.	Иные сведения				—		
4. Пояснения к сведениям об уточняемом земельном участке с кадастровым номером					67:03:0300101:29 :		
1.	—						
1. Сведения о характерных точках границ уточняемого земельного участка с кадастровым номером					67:03:0300101:30 :		
Система координат					Зона №		
Обоз- начение харак- терных точек границ	Координаты, м				Метод определения координат	Формулы, примененные для расчета средней квадратической погрешности определения координат характерных точек границ (Mt), с подставленными в такие формулы значениями и итоговые (вычисленные) значения Mt, м	Описание закрепления точки
	содержатся в Едином государственном реестре недвижимости		определены в результате выполнения комплексных кадастровых работ				
	X	Y	X	Y			
1	2	3	4	5	6	7	8
124	550 967,54	2 209 127,75	550 967,54	2 209 127,75	—	0,30	—
125	550 962,85	2 209 125,45	550 962,85	2 209 125,45		0,10	
126	550 956,77	2 209 121,68	550 956,77	2 209 121,68			
127	550 955,73	2 209 120,48	550 955,73	2 209 120,48		0,30	
128	550 973,53	2 209 081,72	550 973,53	2 209 081,72			
129	550 974,92	2 209 078,71	550 974,92	2 209 078,71			
130	550 990,80	2 209 085,36	550 990,80	2 209 085,36			
131	550 987,02	2 209 093,50	550 987,02	2 209 093,50			
132	550 972,04	2 209 127,67	550 972,04	2 209 127,67			
133	550 968,63	2 209 126,18	550 968,63	2 209 126,18			
124	550 967,54	2 209 127,75	550 967,54	2 209 127,75			

2. Сведения о частях границ уточняемого земельного участка с кадастровым номером 67:03:0300101:30 :

Обозначение части границ		Горизонтальное проложение (S), м	Описание прохождения части границ	Сведения о согласовании местоположения границ (согласовано/спорное)
от т.	до т.			
1	2	3	4	5
124	125	5,22	—	согласовано
125	126	7,15		
126	127	1,59		
127	128	42,65		
128	129	3,32		
129	130	17,22		
130	131	8,97		
131	132	37,31		
132	133	3,72		
133	124	1,91		

3. Сведения о характеристиках уточняемого земельного участка с кадастровым номером 67:03:0300101:30 :

№ п/п	Наименование характеристики	Значение характеристики
1	2	3
1.	Адрес земельного участка	—
1.1.	Сведения о местоположении земельного участка (при отсутствии адреса) в структурированном в соответствии с федеральной информационной адресной системой виде	Российская Федерация, Смоленская область, Гагаринский р-н, Родомановское с/п, Ляпино д
1.2.	Дополнительные сведения о местоположении земельного участка	—
2.	Площадь земельного участка ± величина погрешности определения (вычисления) площади ($P \pm \Delta P$), м²	$823 \pm 10,00$
3.	Формула, примененная для вычисления предельной погрешности определения площади земельного участка, с подставленными значениями и итоговые (вычисленные) значения	$3,5*0,10*\sqrt{(823,00)} = 10$
4.	Площадь земельного участка согласно сведениям Единого государственного реестра недвижимости (Ркад), м²	823,00
5.	Оценка расхождения Р и Ркад ($P - P_{кад}$), м²	0
6.	Предельный минимальный и максимальный размеры земельного участка ($P_{мин}$ и $P_{макс}$), м²	— —

1	2				3		
7.	Кадастровый или иной государственный учетный номер (инвентарный) здания, сооружения, объекта незавершенного строительства, расположенного на земельном участке				—		
8.	Вид (виды) разрешенного использования				Для ведения личного подсобного хозяйства		
8.1.	Дополнительные сведения об использовании земельного участка				—		
9.	Сведения о земельных участках (землях общего пользования, территории общего пользования), посредством которых обеспечивается доступ				Земли (земельные участки) общего пользования		
10.	Иные сведения				—		
4. Пояснения к сведениям об уточняемом земельном участке с кадастровым номером					67:03:0300101:30 :		
1.	—						
1. Сведения о характерных точках границ уточняемого земельного участка с кадастровым номером					67:03:0300101:38 :		
Система координат					Зона №		
Обоз- начение харак- терных точек границ	Координаты, м				Метод определения координат	Формулы, примененные для расчета средней квадратической погрешности определения координат характерных точек границ (Mt), с подставленными в такие формулы значениями и итоговые (вычисленные) значения Mt, м	Описание закрепления точки
	содержатся в Едином государственном реестре недвижимости		определены в результате выполнения комплексных кадастровых работ				
	X	Y	X	Y			
1	2	3	4	5	6	7	8
134	551 001,38	2 209 056,59	551 001,38	2 209 056,59	—	0,30	—
135	551 034,51	2 208 983,34	551 034,51	2 208 983,34			
136	551 049,32	2 208 990,13	551 049,32	2 208 990,13			
137	551 023,94	2 209 053,02	551 023,94	2 209 053,02			
138	551 009,75	2 209 082,29	551 009,75	2 209 082,29			
139	550 992,42	2 209 074,31	550 992,42	2 209 074,31			
140	550 993,44	2 209 072,69	550 993,44	2 209 072,69			
134	551 001,38	2 209 056,59	551 001,38	2 209 056,59			
2. Сведения о частях границ уточняемого земельного участка с кадастровым номером					67:03:0300101:38 :		
Обозначение части границ		Горизонтальное проложение (S), м	Описание прохождения части границ		Сведения о согласовании местоположения границ (согласовано/спорное)		
от т.	до т.						

1	2	3	4	5
134	135	80,39	—	согласовано
135	136	16,29		
136	137	67,82		
137	138	32,53		
138	139	19,08		
139	140	1,91		
140	134	17,95		

3. Сведения о характеристиках уточняемого земельного участка с кадастровым номером 67:03:0300101:38 :

№ п/п	Наименование характеристики	Значение характеристики
1	2	3
1.	Адрес земельного участка	—
1.1.	Сведения о местоположении земельного участка (при отсутствии адреса) в структурированном в соответствии с федеральной информационной адресной системой виде	Российская Федерация, Смоленская область, Гагаринский р-н, Родомановское с/п, Ляпино д
1.2.	Дополнительные сведения о местоположении земельного участка	—
2.	Площадь земельного участка ± величина погрешности определения (вычисления) площади ($P \pm \Delta P$), м²	$1\,811 \pm 15,00$
3.	Формула, примененная для вычисления предельной погрешности определения площади земельного участка, с подставленными значениями и итоговые (вычисленные) значения	$3,5*0,10*\sqrt{(1\,811,00)} = 15$
4.	Площадь земельного участка согласно сведениям Единого государственного реестра недвижимости (Ркад), м²	1 812,00
5.	Оценка расхождения Р и Ркад ($P - P_{кад}$), м²	1
6.	Предельный минимальный и максимальный размеры земельного участка ($P_{мин}$ и $P_{макс}$), м²	— —
7.	Кадастровый или иной государственный учетный номер (инвентарный) здания, сооружения, объекта незавершенного строительства, расположенного на земельном участке	—
8.	Вид (виды) разрешенного использования	Для ведения личного подсобного хозяйства
8.1.	Дополнительные сведения об использовании земельного участка	—
9.	Сведения о земельных участках (землях общего пользования, территории общего пользования), посредством которых обеспечивается доступ	Земли (земельные участки) общего пользования

1	2				3			
10.	Иные сведения				—			
4. Пояснения к сведениям об уточняемом земельном участке с кадастровым номером					67:03:0300101:38 :			
1.	—							
1. Сведения о характерных точках границ уточняемого земельного участка с кадастровым номером					67:03:0300101:39 :			
Система координат					Зона №			
Обоз- начение харак- терных точек границ	Координаты, м				Метод определения координат	Формулы, примененные для расчета средней квадратической погрешности определения координат характерных точек границ (Mt), с подставленными в такие формулы значениями и итоговые (вычисленные) значения Mt, м	Описание закрепления точки	
	содержатся в Едином государственном реестре недвижимости		определены в результате выполнения комплексных кадастровых работ					
	X	Y	X	Y				
1	2	3	4	5	6	7	8	
1								
70	550 769,08	2 208 838,96	550 769,08	2 208 838,96	—	0,10	—	
69	550 735,64	2 208 897,67	550 735,64	2 208 897,67				
68	550 725,10	2 208 917,97	550 725,10	2 208 917,97				
141	550 713,89	2 208 940,26	550 713,89	2 208 940,26				
142	550 698,03	2 208 932,46	550 698,03	2 208 932,46				
143	550 699,53	2 208 929,66	550 699,53	2 208 929,66				
144	550 711,67	2 208 906,58	550 711,67	2 208 906,58				
145	550 722,32	2 208 888,41	550 722,32	2 208 888,41				
146	550 755,52	2 208 831,05	550 755,52	2 208 831,05				
70	550 769,08	2 208 838,96	550 769,08	2 208 838,96				
2								
147	550 707,92	2 208 952,11	550 707,92	2 208 952,11	—	0,10	—	
148	550 697,61	2 208 973,90	550 697,61	2 208 973,90				
149	550 691,70	2 208 986,45	550 691,70	2 208 986,45				
150	550 690,50	2 208 985,88	550 690,50	2 208 985,88				
151	550 686,10	2 208 991,77	550 686,10	2 208 991,77				
152	550 674,29	2 208 985,03	550 674,29	2 208 985,03				
153	550 676,21	2 208 979,22	550 676,21	2 208 979,22				

1	2	3	4	5	6	7	8
154	550 680,76	2 208 969,76	550 680,76	2 208 969,76	—	0,10	—
155	550 688,63	2 208 952,16	550 688,63	2 208 952,16			
156	550 692,29	2 208 944,18	550 692,29	2 208 944,18			
147	550 707,92	2 208 952,11	550 707,92	2 208 952,11			
3							
157	551 058,09	2 209 013,01	551 058,09	2 209 013,01	—	0,10	—
158	551 053,77	2 209 023,93	551 053,77	2 209 023,93			Закрепление отсутствует
159	551 025,09	2 209 088,97	551 025,09	2 209 088,97		0,30	—
138	551 009,75	2 209 082,29	551 009,75	2 209 082,29			
137	551 023,94	2 209 053,02	551 023,94	2 209 053,02			
160	551 042,94	2 209 006,52	551 042,94	2 209 006,52		0,10	
157	551 058,09	2 209 013,01	551 058,09	2 209 013,01			
2. Сведения о частях границ уточняемого земельного участка с кадастровым номером						67:03:0300101:39	
Обозначение части границ		Горизонтальное проложение (S), м	Описание прохождения части границ			Сведения о согласовании местоположения границ (согласовано/спорное)	
от т.	до т.						
1	2	3	4			5	
1							
70	69	67,57	—			согласовано	
69	68	22,87					
68	141	24,95					
141	142	17,67					
142	143	3,18					
143	144	26,08					
144	145	21,06					
145	146	66,28					
146	70	15,70					
2							
147	148	24,11	—			согласовано	
148	149	13,87					
149	150	1,33					
150	151	7,35					
151	152	13,60					
152	153	6,12					
153	154	10,50					

1	2	3	4	5
154	155	19,28	—	согласовано
155	156	8,78		
156	147	17,53		

3				
157	158	11,74	—	согласовано
158	159	71,08		
159	138	16,73		
138	137	32,53		
137	160	50,23		
160	157	16,48		

3. Сведения о характеристиках уточняемого земельного участка с кадастровым номером 67:03:0300101:39 :

№ п/п	Наименование характеристики	Значение характеристики
1	2	3
1.	Адрес земельного участка	—
1.1.	Сведения о местоположении земельного участка (при отсутствии адреса) в структурированном в соответствии с федеральной информационной адресной системой виде	Российская Федерация, Смоленская область, Гагаринский р-н, Родомановское с/п, Ляпино д
1.2.	Дополнительные сведения о местоположении земельного участка	—
2.	Площадь земельного участка ± величина погрешности определения (вычисления) площади ($P \pm \Delta P$), м²	4 000 ± 38,00, (1) 1 904,33 ± 15,27, (2) 756,47 ± 9,63, (3) 1 338,75 ± 12,81
3.	Формула, примененная для вычисления предельной погрешности определения площади земельного участка, с подставленными значениями и итоговые (вычисленные) значения	15,27 + 9,63 + 12,81 = 38
4.	Площадь земельного участка согласно сведениям Единого государственного реестра недвижимости (Ркад), м²	4 000,00
5.	Оценка расхождения Р и Ркад ($P - P_{кад}$), м²	0
6.	Предельный минимальный и максимальный размеры земельного участка ($P_{мин}$ и $P_{макс}$), м²	— —
7.	Кадастровый или иной государственный учетный номер (инвентарный) здания, сооружения, объекта незавершенного строительства, расположенного на земельном участке	—
8.	Вид (виды) разрешенного использования	Для ведения личного подсобного хозяйства
8.1.	Дополнительные сведения об использовании земельного участка	—

1	2				3		
9.	Сведения о земельных участках (землях общего пользования, территории общего пользования), посредством которых обеспечивается доступ				—		
10.	Иные сведения				—		
4. Пояснения к сведениям об уточняемом земельном участке с кадастровым номером 67:03:0300101:39 :							
1.	—						
1. Сведения о характерных точках границ уточняемого земельного участка с кадастровым номером 67:03:0300101:43 :							
Система координат — Зона № —							
Обоз- начение харак- терных точек границ	Координаты, м				Метод определения координат	Формулы, примененные для расчета средней квадратической погрешности определения координат характерных точек границ (Mt), с подставленными в такие формулы значениями и итоговые (вычисленные) значения Mt, м	Описание закрепления точки
	содержатся в Едином государственном реестре недвижимости		определены в результате выполнения комплексных кадастровых работ				
	X	Y	X	Y			
1	2	3	4	5	6	7	8
161	550 719,71	2 208 811,77	550 719,71	2 208 811,77	—	0,10	—
162	550 737,97	2 208 820,93	550 737,97	2 208 820,93			
44	550 712,44	2 208 868,63	550 712,44	2 208 868,63			
43	550 694,81	2 208 858,69	550 694,81	2 208 858,69			
161	550 719,71	2 208 811,77	550 719,71	2 208 811,77			
2. Сведения о частях границ уточняемого земельного участка с кадастровым номером 67:03:0300101:43 :							
Обозначение части границ		Горизонтальное проложение (S), м	Описание прохождения части границ		Сведения о согласовании местоположения границ (согласовано/спорное)		
от т.	до т.						
1	2	3	4		5		
161	162	20,43	—		согласовано		
162	44	54,10					
44	43	20,24					
43	161	53,12					
3. Сведения о характеристиках уточняемого земельного участка с кадастровым номером 67:03:0300101:43 :							
№ п/п	Наименование характеристики				Значение характеристики		
1	2				3		

1	2	3
1.	Адрес земельного участка	—
1.1.	Сведения о местоположении земельного участка (при отсутствии адреса) в структурированном в соответствии с федеральной информационной адресной системой виде	Российская Федерация, Смоленская область, Гагаринский р-н, Родомановское с/п, Ляпино д
1.2.	Дополнительные сведения о местоположении земельного участка	—
2.	Площадь земельного участка \pm величина погрешности определения (вычисления) площади ($P \pm \Delta P$), м ²	1 090 \pm 12,00
3.	Формула, примененная для вычисления предельной погрешности определения площади земельного участка, с подставленными значениями и итоговые (вычисленные) значения	$3,5 \cdot 0,10 \cdot \sqrt{(1\,090,00)} = 12$
4.	Площадь земельного участка согласно сведениям Единого государственного реестра недвижимости (Ркад), м ²	1 090,00
5.	Оценка расхождения Р и Ркад ($P - P_{\text{кад}}$), м ²	0
6.	Предельный минимальный и максимальный размеры земельного участка ($P_{\text{мин}}$ и $P_{\text{макс}}$), м ²	— —
7.	Кадастровый или иной государственный учетный номер (инвентарный) здания, сооружения, объекта незавершенного строительства, расположенного на земельном участке	—
8.	Вид (виды) разрешенного использования	Для ведения личного подсобного хозяйства
8.1.	Дополнительные сведения об использовании земельного участка	—
9.	Сведения о земельных участках (землях общего пользования, территории общего пользования), посредством которых обеспечивается доступ	Земли (земельные участки) общего пользования
10.	Иные сведения	—
4. Пояснения к сведениям об уточняемом земельном участке с кадастровым номером		67:03:0300101:43 :
1.	—	

1. Сведения о характерных точках границ уточняемого земельного участка с кадастровым номером

67:03:0300101:47

:

Система координат

Зона №

Обозначение характерных точек границ	Координаты, м				Метод определения координат	Формулы, примененные для расчета средней квадратической погрешности определения координат характерных точек границ (Mt), с подставленными в такие формулы значениями и итоговые (вычисленные) значения Mt, м	Описание закрепления точки
	содержатся в Едином государственном реестре недвижимости		определены в результате выполнения комплексных кадастровых работ				
	X	Y	X	Y			
1	2	3	4	5	6	7	8
163	550 862,33	2 208 816,71	550 862,33	2 208 816,71	—	0,30	—
164	550 847,32	2 208 809,58	550 847,32	2 208 809,58		0,10	-
165	550 834,71	2 208 802,77	550 834,71	2 208 802,77			
166	550 846,35	2 208 780,10	550 846,35	2 208 780,10		0,30	—
27	550 877,10	2 208 721,63	550 877,10	2 208 721,63			
167	550 904,13	2 208 735,97	550 904,13	2 208 735,97			
168	550 887,46	2 208 767,60	550 887,46	2 208 767,60			
169	550 872,79	2 208 795,40	550 872,79	2 208 795,40			
163	550 862,33	2 208 816,71	550 862,33	2 208 816,71			

2. Сведения о частях границ уточняемого земельного участка с кадастровым номером

67:03:0300101:47

:

Обозначение части границ		Горизонтальное проложение (S), м	Описание прохождения части границ	Сведения о согласовании местоположения границ (согласовано/спорное)
от т.	до т.			
1	2	3	4	5
163	164	16,62	—	согласовано
164	165	14,33		
165	166	25,48		
166	27	66,06		
27	167	30,60		
167	168	35,75		
168	169	31,43		
169	163	23,74		

3. Сведения о характеристиках уточняемого земельного участка с кадастровым номером

67:03:0300101:47

:

№ п/п	Наименование характеристики	Значение характеристики
-------	-----------------------------	-------------------------

1	2	3
1.	Адрес земельного участка	—
1.1.	Сведения о местоположении земельного участка (при отсутствии адреса) в структурированном в соответствии с федеральной информационной адресной системой виде	Российская Федерация, Смоленская область, Гагаринский р-н, Родомановское с/п, Ляпино д
1.2.	Дополнительные сведения о местоположении земельного участка	—
2.	Площадь земельного участка \pm величина погрешности определения (вычисления) площади ($P \pm \Delta P$), м ²	$2\,798 \pm 19,00$
3.	Формула, примененная для вычисления предельной погрешности определения площади земельного участка, с подставленными значениями и итоговые (вычисленные) значения	$3,5*0,10*\sqrt{(2\,798,00)} = 19$
4.	Площадь земельного участка согласно сведениям Единого государственного реестра недвижимости (Ркад), м ²	2 800,00
5.	Оценка расхождения Р и Ркад ($P - P_{\text{кад}}$), м ²	2
6.	Предельный минимальный и максимальный размеры земельного участка ($P_{\text{мин}}$ и $P_{\text{макс}}$), м ²	— —
7.	Кадастровый или иной государственный учетный номер (инвентарный) здания, сооружения, объекта незавершенного строительства, расположенного на земельном участке	—
8.	Вид (виды) разрешенного использования	Для ведения личного подсобного хозяйства
8.1.	Дополнительные сведения об использовании земельного участка	—
9.	Сведения о земельных участках (землях общего пользования, территории общего пользования), посредством которых обеспечивается доступ	Земли (земельные участки) общего пользования
10.	Иные сведения	—
4. Пояснения к сведениям об уточняемом земельном участке с кадастровым номером		67:03:0300101:47 :
1.	—	

1. Сведения о характерных точках границ уточняемого земельного участка с кадастровым номером

67:03:0300101:48

:

Система координат

—

Зона №

—

Обоз- начение харак- терных точек границ	Координаты, м				Метод определения координат	Формулы, примененные для расчета средней квадратической погрешности определения координат характерных точек границ (Mt), с подставленными в такие формулы значениями и итоговые (вычисленные) значения Mt, м	Описание закрепления точки
	содержатся в Едином государственном реестре недвижимости		определены в результате выполнения комплексных кадастровых работ				
	X	Y	X	Y			
1	2	3	4	5	6	7	8
163	550 862,33	2 208 816,71	550 862,33	2 208 816,71	—	0,30	—
169	550 872,79	2 208 795,40	550 872,79	2 208 795,40			
167	550 904,13	2 208 735,97	550 904,13	2 208 735,97			
170	550 906,85	2 208 730,13	550 906,85	2 208 730,13			
171	550 942,25	2 208 748,90	550 942,25	2 208 748,90			
172	550 901,02	2 208 834,86	550 901,02	2 208 834,86			
163	550 862,33	2 208 816,71	550 862,33	2 208 816,71			

2. Сведения о частях границ уточняемого земельного участка с кадастровым номером

67:03:0300101:48

:

Обозначение части границ		Горизонтальное проложение (S), м	Описание прохождения части границ	Сведения о согласовании местоположения границ (согласовано/спорное)
от т.	до т.			
1	2	3	4	5
163	169	23,74	—	согласовано
169	167	67,19		
167	170	6,44		
170	171	40,07		
171	172	95,34		
172	163	42,74		

3. Сведения о характеристиках уточняемого земельного участка с кадастровым номером

67:03:0300101:48

:

№ п/п	Наименование характеристики	Значение характеристики
1	2	3

1	2	3
1.	Адрес земельного участка	Российская Федерация, Смоленская область, муниципальный район Гагаринский, сельское поселение Гагаринское, деревня Ляпино, улица Молодежная, земельный участок 11
1.1.	Сведения о местоположении земельного участка (при отсутствии адреса) в структурированном в соответствии с федеральной информационной адресной системой виде	—
1.2.	Дополнительные сведения о местоположении земельного участка	—
2.	Площадь земельного участка \pm величина погрешности определения (вычисления) площади ($P \pm \Delta P$), м ²	3 998 \pm 22,00
3.	Формула, примененная для вычисления предельной погрешности определения площади земельного участка, с подставленными значениями и итоговые (вычисленные) значения	$3,5 * 0,10 * \sqrt{(3\,998,00)} = 22$
4.	Площадь земельного участка согласно сведениям Единого государственного реестра недвижимости (Ркад), м ²	4 000,00
5.	Оценка расхождения Р и Ркад ($P - P_{\text{кад}}$), м ²	2
6.	Предельный минимальный и максимальный размеры земельного участка ($P_{\text{мин}}$ и $P_{\text{макс}}$), м ²	— —
7.	Кадастровый или иной государственный учетный номер (инвентарный) здания, сооружения, объекта незавершенного строительства, расположенного на земельном участке	—
8.	Вид (виды) разрешенного использования	Для ведения личного подсобного хозяйства
8.1.	Дополнительные сведения об использовании земельного участка	—
9.	Сведения о земельных участках (землях общего пользования, территории общего пользования), посредством которых обеспечивается доступ	Земли (земельные участки) общего пользования
10.	Иные сведения	—
4. Пояснения к сведениям об уточняемом земельном участке с кадастровым номером		67:03:0300101:48 :
1.	—	

1. Сведения о характерных точках границ уточняемого земельного участка с кадастровым номером

67:03:0300101:52

:

Система координат

—

Зона №

—

Обоз- начение харак- терных точек границ	Координаты, м				Метод определения координат	Формулы, примененные для расчета средней квадратической погрешности определения координат характерных точек границ (Mt), с подставленными в такие формулы значениями и итоговые (вычисленные) значения Mt, м	Описание закрепления точки
	содержатся в Едином государственном реестре недвижимости		определены в результате выполнения комплексных кадастровых работ				
	X	Y	X	Y			
1	2	3	4	5	6	7	8
173	551 078,09	2 208 943,22	551 078,09	2 208 943,22	—	0,10	Долговременный межевой знак
174	551 133,27	2 208 964,98	551 133,27	2 208 964,98			
175	551 122,50	2 208 992,86	551 122,50	2 208 992,86			
176	551 090,40	2 208 979,10	551 090,40	2 208 979,10			
177	551 069,76	2 209 030,25	551 069,76	2 209 030,25			Закрепление отсутствует
158	551 053,77	2 209 023,93	551 053,77	2 209 023,93			
178	551 074,67	2 208 972,31	551 074,67	2 208 972,31			
179	551 066,09	2 208 968,62	551 066,09	2 208 968,62			Долговременный межевой знак
173	551 078,09	2 208 943,22	551 078,09	2 208 943,22			

2. Сведения о частях границ уточняемого земельного участка с кадастровым номером

67:03:0300101:52

:

Обозначение части границ		Горизонтальное проложение (S), м	Описание прохождения части границ	Сведения о согласовании местоположения границ (согласовано/спорное)
от т.	до т.			
1	2	3	4	5
173	174	59,32	—	согласовано
174	175	29,89		
175	176	34,92		
176	177	55,16		

1	2	3	4	5
177	158	17,19	—	согласовано
158	178	55,69		
178	179	9,34		
179	173	28,09		

3. Сведения о характеристиках уточняемого земельного участка с кадастровым номером 67:03:0300101:52 :

№ п/п	Наименование характеристики	Значение характеристики
1	2	3
1.	Адрес земельного участка	Российская Федерация, Смоленская область, муниципальный район Гагаринский, сельское поселение Гагаринское, деревня Ляпино, улица Молодежная, земельный участок 18
1.1.	Сведения о местоположении земельного участка (при отсутствии адреса) в структурированном в соответствии с федеральной информационной адресной системой виде	—
1.2.	Дополнительные сведения о местоположении земельного участка	—
2.	Площадь земельного участка \pm величина погрешности определения (вычисления) площади ($P \pm \Delta P$), м ²	$2\,700 \pm 18,00$
3.	Формула, примененная для вычисления предельной погрешности определения площади земельного участка, с подставленными значениями и итоговые (вычисленные) значения	$3,5*0,10*\sqrt{(2\,700,00)} = 18$
4.	Площадь земельного участка согласно сведениям Единого государственного реестра недвижимости (Ркад), м ²	2 700,00
5.	Оценка расхождения Р и Ркад ($P - P_{кад}$), м ²	0
6.	Предельный минимальный и максимальный размеры земельного участка ($P_{мин}$ и $P_{макс}$), м ²	— —
7.	Кадастровый или иной государственный учетный номер (инвентарный) здания, сооружения, объекта незавершенного строительства, расположенного на земельном участке	—
8.	Вид (виды) разрешенного использования	Для ведения личного подсобного хозяйства
8.1.	Дополнительные сведения об использовании земельного участка	—
9.	Сведения о земельных участках (землях общего пользования, территории общего пользования), посредством которых обеспечивается доступ	Земли (земельные участки) общего пользования
10.	Иные сведения	—

4. Пояснения к сведениям об уточняемом земельном участке с кадастровым номером 67:03:0300101:52 :

1.										
1. Сведения о характерных точках границ уточняемого земельного участка с кадастровым номером 67:03:0300101:54 :										
Система координат Система координат Зона №										
Обоз- начение харак- терных точек границ	Координаты, м				Метод определения координат	Формулы, примененные для расчета средней квадратической погрешности определения координат характерных точек границ (Mt), с подставленными в такие формулы значениями и итоговые (вычисленные) значения Mt, м	Описание закрепления точки			
	содержатся в Едином государственном реестре недвижимости		определены в результате выполнения комплексных кадастровых работ							
	X	Y	X	Y						
1	2	3	4	5	6	7	8			
1										
180	550 757,59	2 209 140,77	550 757,59	2 209 140,77	—	0,10	—			
181	550 790,31	2 209 155,71	550 790,31	2 209 155,71						
182	550 783,48	2 209 169,24	550 783,48	2 209 169,24						
183	550 769,59	2 209 195,48	550 769,59	2 209 195,48						
184	550 753,13	2 209 186,53	550 753,13	2 209 186,53						
185	550 754,03	2 209 184,65	550 754,03	2 209 184,65						
186	550 737,63	2 209 175,15	550 737,63	2 209 175,15						
187	550 737,42	2 209 175,60	550 737,42	2 209 175,60						
188	550 733,92	2 209 173,63	550 733,92	2 209 173,63						
189	550 736,87	2 209 168,31	550 736,87	2 209 168,31						
190	550 733,58	2 209 166,69	550 733,58	2 209 166,69						
180	550 757,59	2 209 140,77	550 757,59	2 209 140,77						
2										
191	550 506,53	2 209 144,09	550 506,53	2 209 144,09	—	0,10	—			
192	550 476,07	2 209 201,02	550 476,07	2 209 201,02						
193	550 453,46	2 209 189,73	550 453,46	2 209 189,73						
194	550 482,31	2 209 132,47	550 482,31	2 209 132,47						
191	550 506,53	2 209 144,09	550 506,53	2 209 144,09						
2. Сведения о частях границ уточняемого земельного участка с кадастровым номером 67:03:0300101:54 :										
Обозначение части границ		Горизонтальное проложение (S), м	Описание прохождения части границ			Сведения о согласовании местоположения границ (согласовано/спорное)				
от т.	до т.									

1	2	3	4	5
1				
180	181	35,97	—	согласовано
181	182	15,16		
182	183	29,69		
183	184	18,74		
184	185	2,08		
185	186	18,95		
186	187	0,50		
187	188	4,02		
188	189	6,08		
189	190	3,67		
190	180	35,33		

2				
191	192	64,57	—	согласовано
192	193	25,27		
193	194	64,12		
194	191	26,86		

3. Сведения о характеристиках уточняемого земельного участка с кадастровым номером 67:03:0300101:54 :

№ п/п	Наименование характеристики	Значение характеристики
1	2	3
1.	Адрес земельного участка	Российская Федерация, Смоленская область, район Гагаринский, сельское поселение Гагаринское, деревня Ляпино, улица Дачная, земельный участок 10
1.1.	Сведения о местоположении земельного участка (при отсутствии адреса) в структурированном в соответствии с федеральной информационной адресной системой виде	—
1.2.	Дополнительные сведения о местоположении земельного участка	—
2.	Площадь земельного участка ± величина погрешности определения (вычисления) площади ($P \pm \Delta P$), м²	3 400 ± 29,00, (1) 1 723,18 ± 14,53, (2) 1 676,58 ± 14,33
3.	Формула, примененная для вычисления предельной погрешности определения площади земельного участка, с подставленными значениями и итоговые (вычисленные) значения	14,53 + 14,33 = 29

1	2				3		
4.	Площадь земельного участка согласно сведениям Единого государственного реестра недвижимости (Ркад), м²				3 400,00		
5.	Оценка расхождения Р и Ркад (Р - Ркад), м²				0		
6.	Предельный минимальный и максимальный размеры земельного участка (Рмин и Рмакс), м²				— —		
7.	Кадастровый или иной государственный учетный номер (инвентарный) здания, сооружения, объекта незавершенного строительства, расположенного на земельном участке				—		
8.	Вид (виды) разрешенного использования				Для ведения личного подсобного хозяйства		
8.1.	Дополнительные сведения об использовании земельного участка				—		
9.	Сведения о земельных участках (землях общего пользования, территории общего пользования), посредством которых обеспечивается доступ				—		
10.	Иные сведения				—		
4. Пояснения к сведениям об уточняемом земельном участке с кадастровым номером					67:03:0300101:54 :		
1.	—						
1. Сведения о характерных точках границ уточняемого земельного участка с кадастровым номером					67:03:0300101:56 :		
Система координат					Зона №		
Обоз- начение харак- терных точек границ	Координаты, м				Метод определения координат	Формулы, примененные для расчета средней квадратической погрешности определения координат характерных точек границ (Mt), с подставленными в такие формулы значениями и итоговые (вычисленные) значения Mt, м	Описание закрепления точки
	содержатся в Едином государственном реестре недвижимости		определены в результате выполнения комплексных кадастровых работ				
	X	Y	X	Y			
1	2	3	4	5	6	7	8
195	550 891,84	2 208 851,58	550 891,84	2 208 851,58	—	0,10	-
196	550 877,28	2 208 880,46	550 877,28	2 208 880,46			
197	550 877,25	2 208 880,52	550 877,25	2 208 880,52			
198	550 850,06	2 208 867,24	550 850,06	2 208 867,24			
199	550 856,37	2 208 852,88	550 856,37	2 208 852,88			
200	550 857,70	2 208 850,28	550 857,70	2 208 850,28			
201	550 861,12	2 208 843,29	550 861,12	2 208 843,29			

1	2	3	4	5	6	7	8
202	550 864,06	2 208 837,57	550 864,06	2 208 837,57	—	0,10	-
195	550 891,84	2 208 851,58	550 891,84	2 208 851,58			

2. Сведения о частях границ уточняемого земельного участка с кадастровым номером 67:03:0300101:56 :

Обозначение части границ		Горизонтальное проложение (S), м	Описание прохождения части границ	Сведения о согласовании местоположения границ (согласовано/спорное)
от т.	до т.			
1	2	3	4	5
195	196	32,34	—	согласовано
196	197	0,07		
197	198	30,26		
198	199	15,69		
199	200	2,92		
200	201	7,78		
201	202	6,43		
202	195	31,11		

3. Сведения о характеристиках уточняемого земельного участка с кадастровым номером 67:03:0300101:56 :

№ п/п	Наименование характеристики	Значение характеристики
1	2	3
1.	Адрес земельного участка	—
1.1.	Сведения о местоположении земельного участка (при отсутствии адреса) в структурированном в соответствии с федеральной информационной адресной системой виде	Российская Федерация, Смоленская область, Гагаринский р-н, Ляпино д
1.2.	Дополнительные сведения о местоположении земельного участка	—
2.	Площадь земельного участка ± величина погрешности определения (вычисления) площади ($P \pm \Delta P$), м²	$1\,008 \pm 11,00$
3.	Формула, примененная для вычисления предельной погрешности определения площади земельного участка, с подставленными значениями и итоговые (вычисленные) значения	$3,5 \cdot 0,10 \cdot \sqrt{(1\,008,00)} = 11$
4.	Площадь земельного участка согласно сведениям Единого государственного реестра недвижимости (Ркад), м²	1 008,00
5.	Оценка расхождения Р и Ркад ($P - P_{кад}$), м²	0
6.	Предельный минимальный и максимальный размеры земельного участка ($P_{мин}$ и $P_{макс}$), м²	— —

1	2				3		
7.	Кадастровый или иной государственный учетный номер (инвентарный) здания, сооружения, объекта незавершенного строительства, расположенного на земельном участке				—		
8.	Вид (виды) разрешенного использования				Для ведения личного подсобного хозяйства		
8.1.	Дополнительные сведения об использовании земельного участка				—		
9.	Сведения о земельных участках (землях общего пользования, территории общего пользования), посредством которых обеспечивается доступ				Земли (земельные участки) общего пользования		
10.	Иные сведения				—		
4. Пояснения к сведениям об уточняемом земельном участке с кадастровым номером					67:03:0300101:56		
1.					—		
1. Сведения о характерных точках границ уточняемого земельного участка с кадастровым номером					67:03:0300101:59		
Система координат					Зона №		
Обоз- начение харак- терных точек границ	Координаты, м				Метод определения координат	Формулы, примененные для расчета средней квадратической погрешности определения координат характерных точек границ (Mt), с подставленными в такие формулы значениями и итоговые (вычисленные) значения Mt, м	Описание закрепления точки
	содержатся в Едином государственном реестре недвижимости		определены в результате выполнения комплексных кадастровых работ				
	X	Y	X	Y			
1	2	3	4	5	6	7	8
203	550 774,69	2 208 795,12	550 774,69	2 208 795,12	—	0,30	—
204	550 761,09	2 208 824,39	550 761,09	2 208 824,39			
205	550 751,55	2 208 819,60	550 751,55	2 208 819,60			
206	550 748,92	2 208 817,90	550 748,92	2 208 817,90			
207	550 732,05	2 208 808,18	550 732,05	2 208 808,18			
208	550 746,01	2 208 779,92	550 746,01	2 208 779,92			
203	550 774,69	2 208 795,12	550 774,69	2 208 795,12			
2. Сведения о частях границ уточняемого земельного участка с кадастровым номером					67:03:0300101:59		
Обозначение части границ		Горизонтальное проложение (S), м	Описание прохождения части границ		Сведения о согласовании местоположения границ (согласовано/спорное)		
от т.	до т.						
1	2	3	4		5		

1	2	3	4	5
203	204	32,28	—	согласовано
204	205	10,68		
205	206	3,13		
206	207	19,47		
207	208	31,52		
208	203	32,46		

3. Сведения о характеристиках уточняемого земельного участка с кадастровым номером 67:03:0300101:59 :

№ п/п	Наименование характеристики	Значение характеристики
1	2	3
1.	Адрес земельного участка	—
1.1.	Сведения о местоположении земельного участка (при отсутствии адреса) в структурированном в соответствии с федеральной информационной адресной системой виде	Российская Федерация, Смоленская область, Гагаринский р-н, Родомановское с/п, Ляпино д
1.2.	Дополнительные сведения о местоположении земельного участка	—
2.	Площадь земельного участка \pm величина погрешности определения (вычисления) площади ($P \pm \Delta P$), м ²	$1\ 053 \pm 11,00$
3.	Формула, примененная для вычисления предельной погрешности определения площади земельного участка, с подставленными значениями и итоговые (вычисленные) значения	$3,5*0,10*\sqrt{(1\ 053,00)} = 11$
4.	Площадь земельного участка согласно сведениям Единого государственного реестра недвижимости (Ркад), м ²	1 053,00
5.	Оценка расхождения Р и Ркад ($P - P_{кад}$), м ²	0
6.	Предельный минимальный и максимальный размеры земельного участка ($P_{мин}$ и $P_{макс}$), м ²	— —
7.	Кадастровый или иной государственный учетный номер (инвентарный) здания, сооружения, объекта незавершенного строительства, расположенного на земельном участке	—
8.	Вид (виды) разрешенного использования	Для ведения личного подсобного хозяйства
8.1.	Дополнительные сведения об использовании земельного участка	—
9.	Сведения о земельных участках (землях общего пользования, территории общего пользования), посредством которых обеспечивается доступ	Земли (земельные участки) общего пользования
10.	Иные сведения	—

4. Пояснения к сведениям об уточняемом земельном участке с кадастровым номером

67:03:0300101:59

:

1.

—

1. Сведения о характерных точках границ уточняемого земельного участка с кадастровым номером

67:03:0300101:63

:

Система координат

—

Зона №

—

Обоз- начение харак- терных точек границ	Координаты, м				Метод определения координат	Формулы, примененные для расчета средней квадратической погрешности определения координат характерных точек границ (Mt), с подставленными в такие формулы значениями и итоговые (вычисленные) значения Mt, м	Описание закрепления точки
	содержатся в Едином государственном реестре недвижимости		определены в результате выполнения комплексных кадастровых работ				
	X	Y	X	Y			
1	2	3	4	5	6	7	8
1							
209	550 877,09	2 208 965,12	550 877,09	2 208 965,12	—	0,10	—
210	550 862,44	2 208 990,94	550 862,44	2 208 990,94			
211	550 855,05	2 209 003,40	550 855,05	2 209 003,40			
212	550 852,47	2 209 008,24	550 852,47	2 209 008,24			
213	550 825,54	2 208 994,91	550 825,54	2 208 994,91			
214	550 825,84	2 208 994,50	550 825,84	2 208 994,50			
215	550 835,55	2 208 974,86	550 835,55	2 208 974,86			
216	550 835,75	2 208 974,79	550 835,75	2 208 974,79			
217	550 844,45	2 208 956,88	550 844,45	2 208 956,88			
218	550 853,07	2 208 961,39	550 853,07	2 208 961,39			
219	550 856,53	2 208 954,91	550 856,53	2 208 954,91			
209	550 877,09	2 208 965,12	550 877,09	2 208 965,12			
2							
220	550 859,84	2 209 024,89	550 859,84	2 209 024,89	—	0,30	—
221	550 850,65	2 209 040,86	550 850,65	2 209 040,86		0,10	
222	550 848,60	2 209 044,24	550 848,60	2 209 044,24			
223	550 859,28	2 209 053,71	550 859,28	2 209 053,71			
224	550 853,41	2 209 063,20	550 853,41	2 209 063,20			
225	550 804,44	2 209 039,32	550 804,44	2 209 039,32			
226	550 805,02	2 209 037,95	550 805,02	2 209 037,95			

1	2	3	4	5	6	7	8
227	550 810,11	2 209 028,22	550 810,11	2 209 028,22	—	0,10	—
228	550 813,73	2 209 021,39	550 813,73	2 209 021,39			
229	550 820,22	2 209 009,00	550 820,22	2 209 009,00			
230	550 821,04	2 209 007,07	550 821,04	2 209 007,07			
220	550 859,84	2 209 024,89	550 859,84	2 209 024,89			
2. Сведения о частях границ уточняемого земельного участка с кадастровым номером						67:03:0300101:63	
Обозначение части границ		Горизонтальное проложение (S), м	Описание прохождения части границ		Сведения о согласовании местоположения границ (согласовано/спорное)		
от т.	до т.						
1	2	3	4		5		
1							
209	210	29,69	—		согласовано		
210	211	14,49					
211	212	5,48					
212	213	30,05					
213	214	0,51					
214	215	21,91					
215	216	0,21					
216	217	19,91					
217	218	9,73					
218	219	7,35					
219	209	22,96					
2							
220	221	18,43	—		согласовано		
221	222	3,95					
222	223	14,27					
223	224	11,16					
224	225	54,48					
225	226	1,49					
226	227	10,98					
227	228	7,73					
228	229	13,99					
229	230	2,10					
230	220	42,70					

3. Сведения о характеристиках уточняемого земельного участка с кадастровым номером 67:03:0300101:63 :		
№ п/п	Наименование характеристики	Значение характеристики
1	2	3
1.	Адрес земельного участка	—
1.1.	Сведения о местоположении земельного участка (при отсутствии адреса) в структурированном в соответствии с федеральной информационной адресной системой виде	Российская Федерация, Смоленская область, Гагаринский р-н, Родомановское с/п, Ляпино д
1.2.	Дополнительные сведения о местоположении земельного участка	—
2.	Площадь земельного участка ± величина погрешности определения (вычисления) площади ($P \pm \Delta P$), м²	3 200 ± 28,00, (1) 1 486,42 ± 13,49, (2) 1 713,80 ± 14,49
3.	Формула, примененная для вычисления предельной погрешности определения площади земельного участка, с подставленными значениями и итоговые (вычисленные) значения	13,49 + 14,49 = 28
4.	Площадь земельного участка согласно сведениям Единого государственного реестра недвижимости (Ркад), м²	3 200,00
5.	Оценка расхождения Р и Ркад ($P - P_{\text{кад}}$), м²	0
6.	Предельный минимальный и максимальный размеры земельного участка ($P_{\text{мин}}$ и $P_{\text{макс}}$), м²	— —
7.	Кадастровый или иной государственный учетный номер (инвентарный) здания, сооружения, объекта незавершенного строительства, расположенного на земельном участке	—
8.	Вид (виды) разрешенного использования	Для ведения личного подсобного хозяйства
8.1.	Дополнительные сведения об использовании земельного участка	—
9.	Сведения о земельных участках (землях общего пользования, территории общего пользования), посредством которых обеспечивается доступ	—
10.	Иные сведения	—
4. Пояснения к сведениям об уточняемом земельном участке с кадастровым номером 67:03:0300101:63 :		
1.	—	

1. Сведения о характерных точках границ уточняемого земельного участка с кадастровым номером67:03:0300101:65:

Система координатЗона №

Обоз- начение харак- терных точек границ	Координаты, м				Метод определения координат	Формулы, примененные для расчета средней квадратической погрешности определения координат характерных точек границ (Mt), с подставленными в такие формулы значениями и итоговые (вычисленные) значения Mt, м	Описание закрепления точки
	содержатся в Едином государственном реестре недвижимости		определены в результате выполнения комплексных кадастровых работ				
	X	Y	X	Y			
1	2	3	4	5	6	7	8
231	550 920,86	2 209 040,38	550 920,86	2 209 040,38	—	0,30	—
232	550 905,18	2 209 032,70	550 905,18	2 209 032,70			-
233	550 953,84	2 208 925,72	550 953,84	2 208 925,72			—
234	550 970,43	2 208 935,45	550 970,43	2 208 935,45			
235	550 928,63	2 209 022,70	550 928,63	2 209 022,70			
231	550 920,86	2 209 040,38	550 920,86	2 209 040,38			

2. Сведения о частях границ уточняемого земельного участка с кадастровым номером67:03:0300101:65:

Обозначение части границ		Горизонтальное проложение (S), м	Описание прохождения части границ	Сведения о согласовании местоположения границ (согласовано/спорное)
от т.	до т.			
1	2	3	4	5
231	232	17,46	—	согласовано
232	233	117,53		
233	234	19,23		
234	235	96,75		
235	231	19,31		

3. Сведения о характеристиках уточняемого земельного участка с кадастровым номером67:03:0300101:65:

№ п/п	Наименование характеристики	Значение характеристики
1	2	3

1	2	3
1.	Адрес земельного участка	—
1.1.	Сведения о местоположении земельного участка (при отсутствии адреса) в структурированном в соответствии с федеральной информационной адресной системой виде	Российская Федерация, Смоленская область, Гагаринский р-н, Родомановское с/п, Ляпино д
1.2.	Дополнительные сведения о местоположении земельного участка	—
2.	Площадь земельного участка \pm величина погрешности определения (вычисления) площади ($P \pm \Delta P$), м ²	$2\,107 \pm 16,00$
3.	Формула, примененная для вычисления предельной погрешности определения площади земельного участка, с подставленными значениями и итоговые (вычисленные) значения	$3,5*0,10*\sqrt{(2\,107,00)} = 16$
4.	Площадь земельного участка согласно сведениям Единого государственного реестра недвижимости (Ркад), м ²	2 100,00
5.	Оценка расхождения Р и Ркад ($P - P_{\text{кад}}$), м ²	7
6.	Предельный минимальный и максимальный размеры земельного участка ($P_{\text{мин}}$ и $P_{\text{макс}}$), м ²	— —
7.	Кадастровый или иной государственный учетный номер (инвентарный) здания, сооружения, объекта незавершенного строительства, расположенного на земельном участке	—
8.	Вид (виды) разрешенного использования	Для ведения личного подсобного хозяйства
8.1.	Дополнительные сведения об использовании земельного участка	—
9.	Сведения о земельных участках (землях общего пользования, территории общего пользования), посредством которых обеспечивается доступ	Земли (земельные участки) общего пользования
10.	Иные сведения	—
4. Пояснения к сведениям об уточняемом земельном участке с кадастровым номером		67:03:0300101:65 :
1.	—	

1. Сведения о характерных точках границ уточняемого земельного участка с кадастровым номером67:03:0300101:71:

Система координатЗона №

Обоз- начение харак- терных точек границ	Координаты, м				Метод определения координат	Формулы, примененные для расчета средней квадратической погрешности определения координат характерных точек границ (Mt), с подставленными в такие формулы значениями и итоговые (вычисленные) значения Mt, м	Описание закрепления точки
	содержатся в Едином государственном реестре недвижимости		определены в результате выполнения комплексных кадастровых работ				
	X	Y	X	Y			
1	2	3	4	5	6	7	8
236	551 044,77	2 208 874,33	551 044,77	2 208 874,33	—	0,20	Закрепление отсутствует
237	551 034,90	2 208 898,25	551 034,90	2 208 898,25			
238	550 998,54	2 208 882,11	550 998,54	2 208 882,11			
239	551 008,87	2 208 862,09	551 008,87	2 208 862,09			
240	551 009,58	2 208 859,38	551 009,58	2 208 859,38			
236	551 044,77	2 208 874,33	551 044,77	2 208 874,33			

2. Сведения о частях границ уточняемого земельного участка с кадастровым номером67:03:0300101:71:

Обозначение части границ		Горизонтальное проложение (S), м	Описание прохождения части границ	Сведения о согласовании местоположения границ (согласовано/спорное)
от т.	до т.			
1	2	3	4	5
236	237	25,88	—	согласовано
237	238	39,78		
238	239	22,53		
239	240	2,80		
240	236	38,23		

3. Сведения о характеристиках уточняемого земельного участка с кадастровым номером67:03:0300101:71:

№ п/п	Наименование характеристики	Значение характеристики
1	2	3

1	2	3
1.	Адрес земельного участка	—
1.1.	Сведения о местоположении земельного участка (при отсутствии адреса) в структурированном в соответствии с федеральной информационной адресной системой виде	Российская Федерация, Смоленская область, Гагаринский р-н, Родомановское с/п, Ляпино д
1.2.	Дополнительные сведения о местоположении земельного участка	—
2.	Площадь земельного участка \pm величина погрешности определения (вычисления) площади ($P \pm \Delta P$), м ²	$990 \pm 11,00$
3.	Формула, примененная для вычисления предельной погрешности определения площади земельного участка, с подставленными значениями и итоговые (вычисленные) значения	$3,5*0,10*\sqrt{(990,00)} = 11$
4.	Площадь земельного участка согласно сведениям Единого государственного реестра недвижимости (Ркад), м ²	990,00
5.	Оценка расхождения Р и Ркад ($P - P_{кад}$), м ²	0
6.	Предельный минимальный и максимальный размеры земельного участка (Рмин и Рмакс), м ²	— —
7.	Кадастровый или иной государственный учетный номер (инвентарный) здания, сооружения, объекта незавершенного строительства, расположенного на земельном участке	—
8.	Вид (виды) разрешенного использования	Для ведения личного подсобного хозяйства
8.1.	Дополнительные сведения об использовании земельного участка	—
9.	Сведения о земельных участках (землях общего пользования, территории общего пользования), посредством которых обеспечивается доступ	Земли (земельные участки) общего пользования
10.	Иные сведения	—
4. Пояснения к сведениям об уточняемом земельном участке с кадастровым номером		67:03:0300101:71 :
1.	—	

1. Сведения о характерных точках границ уточняемого земельного участка с кадастровым номером

67:03:0300101:72

:

Система координат

—

Зона №

—

Обоз- начение харак- терных точек границ	Координаты, м				Метод определения координат	Формулы, примененные для расчета средней квадратической погрешности определения координат характерных точек границ (Mt), с подставленными в такие формулы значениями и итоговые (вычисленные) значения Mt, м	Описание закрепления точки
	содержатся в Едином государственном реестре недвижимости		определены в результате выполнения комплексных кадастровых работ				
	X	Y	X	Y			
1	2	3	4	5	6	7	8
241	550 918,38	2 209 003,66	550 918,38	2 209 003,66	—	0,10	-
232	550 905,18	2 209 032,70	550 905,18	2 209 032,70		0,30	
242	550 905,12	2 209 032,83	550 905,12	2 209 032,83		0,10	
243	550 878,43	2 209 020,10	550 878,43	2 209 020,10			
244	550 891,22	2 208 991,04	550 891,22	2 208 991,04			
241	550 918,38	2 209 003,66	550 918,38	2 209 003,66			

2. Сведения о частях границ уточняемого земельного участка с кадастровым номером

67:03:0300101:72

:

Обозначение части границ		Горизонтальное проложение (S), м	Описание прохождения части границ	Сведения о согласовании местоположения границ (согласовано/спорное)
от т.	до т.			
1	2	3	4	5
241	232	31,90	—	согласовано
232	242	0,14		
242	243	29,57		
243	244	31,75		
244	241	29,95		

3. Сведения о характеристиках уточняемого земельного участка с кадастровым номером

67:03:0300101:72

:

№ п/п	Наименование характеристики	Значение характеристики
1	2	3

1	2	3
1.	Адрес земельного участка	—
1.1.	Сведения о местоположении земельного участка (при отсутствии адреса) в структурированном в соответствии с федеральной информационной адресной системой виде	Российская Федерация, Смоленская область, Гагаринский р-н, Родомановское с/п, Ляпино д
1.2.	Дополнительные сведения о местоположении земельного участка	—
2.	Площадь земельного участка \pm величина погрешности определения (вычисления) площади ($P \pm \Delta P$), м ²	949 \pm 11,00
3.	Формула, примененная для вычисления предельной погрешности определения площади земельного участка, с подставленными значениями и итоговые (вычисленные) значения	$3,5*0,10*\sqrt{(949,00)} = 11$
4.	Площадь земельного участка согласно сведениям Единого государственного реестра недвижимости (Ркад), м ²	949,00
5.	Оценка расхождения Р и Ркад ($P - P_{кад}$), м ²	0
6.	Предельный минимальный и максимальный размеры земельного участка ($P_{мин}$ и $P_{макс}$), м ²	— —
7.	Кадастровый или иной государственный учетный номер (инвентарный) здания, сооружения, объекта незавершенного строительства, расположенного на земельном участке	—
8.	Вид (виды) разрешенного использования	Для ведения личного подсобного хозяйства
8.1.	Дополнительные сведения об использовании земельного участка	—
9.	Сведения о земельных участках (землях общего пользования, территории общего пользования), посредством которых обеспечивается доступ	Земли (земельные участки) общего пользования
10.	Иные сведения	—
4. Пояснения к сведениям об уточняемом земельном участке с кадастровым номером		67:03:0300101:72 :
1.	—	

1. Сведения о характерных точках границ уточняемого земельного участка с кадастровым номером

67:03:0300101:74

:

Система координат

—

Зона №

—

Обоз- начение харак- терных точек границ	Координаты, м				Метод определения координат	Формулы, примененные для расчета средней квадратической погрешности определения координат характерных точек границ (Mt), с подставленными в такие формулы значениями и итоговые (вычисленные) значения Mt, м	Описание закрепления точки
	содержатся в Едином государственном реестре недвижимости		определены в результате выполнения комплексных кадастровых работ				
	X	Y	X	Y			
1	2	3	4	5	6	7	8
245	550 749,03	2 209 198,60	550 749,03	2 209 198,60	—	0,10	Закрепление отсутствует
246	550 743,71	2 209 207,89	550 743,71	2 209 207,89			
247	550 734,94	2 209 202,66	550 734,94	2 209 202,66			
248	550 728,66	2 209 199,05	550 728,66	2 209 199,05			
249	550 727,79	2 209 198,55	550 727,79	2 209 198,55			
250	550 712,32	2 209 225,53	550 712,32	2 209 225,53			
57	550 702,26	2 209 218,30	550 702,26	2 209 218,30		0,30	
56	550 723,13	2 209 184,67	550 723,13	2 209 184,67			
251	550 745,96	2 209 196,86	550 745,96	2 209 196,86			
245	550 749,03	2 209 198,60	550 749,03	2 209 198,60		0,10	

2. Сведения о частях границ уточняемого земельного участка с кадастровым номером

67:03:0300101:74

:

Обозначение части границ		Горизонтальное проложение (S), м	Описание прохождения части границ	Сведения о согласовании местоположения границ (согласовано/спорное)
от т.	до т.			
1	2	3	4	5
245	246	10,71	—	согласовано
246	247	10,21		
247	248	7,24		
248	249	1,00		
249	250	31,10		
250	57	12,39		
57	56	39,58		
56	251	25,88		
251	245	3,53		

3. Сведения о характеристиках уточняемого земельного участка с кадастровым номером 67:03:0300101:74 :		
№ п/п	Наименование характеристики	Значение характеристики
1	2	3
1.	Адрес земельного участка	—
1.1.	Сведения о местоположении земельного участка (при отсутствии адреса) в структурированном в соответствии с федеральной информационной адресной системой виде	Российская Федерация, Смоленская область, Гагаринский р-н, Родомановское с/п, Ляпино д
1.2.	Дополнительные сведения о местоположении земельного участка	—
2.	Площадь земельного участка ± величина погрешности определения (вычисления) площади ($P \pm \Delta P$), м²	$661 \pm 9,00$
3.	Формула, примененная для вычисления предельной погрешности определения площади земельного участка, с подставленными значениями и итоговые (вычисленные) значения	$3,5*0,10*\sqrt{(661,00)} = 9$
4.	Площадь земельного участка согласно сведениям Единого государственного реестра недвижимости (Ркад), м²	661,00
5.	Оценка расхождения Р и Ркад ($P - P_{кад}$), м²	0
6.	Предельный минимальный и максимальный размеры земельного участка ($P_{мин}$ и $P_{макс}$), м²	— —
7.	Кадастровый или иной государственный учетный номер (инвентарный) здания, сооружения, объекта незавершенного строительства, расположенного на земельном участке	—
8.	Вид (виды) разрешенного использования	Для ведения личного подсобного хозяйства
8.1.	Дополнительные сведения об использовании земельного участка	—
9.	Сведения о земельных участках (землях общего пользования, территории общего пользования), посредством которых обеспечивается доступ	Земли (земельные участки) общего пользования
10.	Иные сведения	—
4. Пояснения к сведениям об уточняемом земельном участке с кадастровым номером 67:03:0300101:74 :		
1.	—	

1. Сведения о характерных точках границ уточняемого земельного участка с кадастровым номером

67:03:0300101:77

:

Система координат

—

Зона №

—

Обоз- начение харак- терных точек границ	Координаты, м				Метод определения координат	Формулы, примененные для расчета средней квадратической погрешности определения координат характерных точек границ (Mt), с подставленными в такие формулы значениями и итоговые (вычисленные) значения Mt, м	Описание закрепления точки
	содержатся в Едином государственном реестре недвижимости		определены в результате выполнения комплексных кадастровых работ				
	X	Y	X	Y			
1	2	3	4	5	6	7	8
252	550 645,83	2 209 138,86	550 645,83	2 209 138,86	—	0,10	—
253	550 636,20	2 209 156,22	550 636,20	2 209 156,22			
254	550 629,83	2 209 152,66	550 629,83	2 209 152,66			
255	550 611,01	2 209 184,52	550 611,01	2 209 184,52			
256	550 604,07	2 209 180,50	550 604,07	2 209 180,50			Долговременный межевой знак
257	550 633,12	2 209 131,20	550 633,12	2 209 131,20			
252	550 645,83	2 209 138,86	550 645,83	2 209 138,86			—

2. Сведения о частях границ уточняемого земельного участка с кадастровым номером

67:03:0300101:77

:

Обозначение части границ		Горизонтальное проложение (S), м	Описание прохождения части границ	Сведения о согласовании местоположения границ (согласовано/спорное)
от т.	до т.			
1	2	3	4	5
252	253	19,85	—	согласовано
253	254	7,30		
254	255	37,00		
255	256	8,02		
256	257	57,22		
257	252	14,84		

3. Сведения о характеристиках уточняемого земельного участка с кадастровым номером

67:03:0300101:77

:

№ п/п	Наименование характеристики	Значение характеристики
1	2	3

1	2	3
1.	Адрес земельного участка	—
1.1.	Сведения о местоположении земельного участка (при отсутствии адреса) в структурированном в соответствии с федеральной информационной адресной системой виде	Российская Федерация, Смоленская область, Гагаринский р-н, Родомановское с/п, Ляпино д
1.2.	Дополнительные сведения о местоположении земельного участка	—
2.	Площадь земельного участка \pm величина погрешности определения (вычисления) площади ($P \pm \Delta P$), м ²	$600 \pm 9,00$
3.	Формула, примененная для вычисления предельной погрешности определения площади земельного участка, с подставленными значениями и итоговые (вычисленные) значения	$3,5*0,10*\sqrt{(600,00)} = 9$
4.	Площадь земельного участка согласно сведениям Единого государственного реестра недвижимости (Ркад), м ²	600,00
5.	Оценка расхождения Р и Ркад ($P - P_{кад}$), м ²	0
6.	Предельный минимальный и максимальный размеры земельного участка ($P_{мин}$ и $P_{макс}$), м ²	— —
7.	Кадастровый или иной государственный учетный номер (инвентарный) здания, сооружения, объекта незавершенного строительства, расположенного на земельном участке	—
8.	Вид (виды) разрешенного использования	Для ведения личного подсобного хозяйства
8.1.	Дополнительные сведения об использовании земельного участка	—
9.	Сведения о земельных участках (землях общего пользования, территории общего пользования), посредством которых обеспечивается доступ	Земли (земельные участки) общего пользования
10.	Иные сведения	—
4. Пояснения к сведениям об уточняемом земельном участке с кадастровым номером		67:03:0300101:77 :
1.	—	

1. Сведения о характерных точках границ уточняемого земельного участка с кадастровым номером67:03:0300101:79:

Система координатЗона №

Обоз- начение харак- терных точек границ	Координаты, м				Метод определения координат	Формулы, примененные для расчета средней квадратической погрешности определения координат характерных точек границ (Mt), с подставленными в такие формулы значениями и итоговые (вычисленные) значения Mt, м	Описание закрепления точки
	содержатся в Едином государственном реестре недвижимости		определены в результате выполнения комплексных кадастровых работ				
	X	Y	X	Y			
1	2	3	4	5	6	7	8
258	550 808,02	2 208 789,80	550 808,02	2 208 789,80	—	0,10	-
15	550 781,45	2 208 777,45	550 781,45	2 208 777,45	Метод спутниковых геодезических измерений (определений)	$\sqrt{(0,08^2 + 0,06^2)} = 0,10$	Долговременный межевой знак
14	550 794,51	2 208 747,15	550 794,51	2 208 747,15			
259	550 822,70	2 208 759,62	550 822,70	2 208 759,62	—	0,10	-
258	550 808,02	2 208 789,80	550 808,02	2 208 789,80			

2. Сведения о частях границ уточняемого земельного участка с кадастровым номером67:03:0300101:79:

Обозначение части границ		Горизонтальное проложение (S), м	Описание прохождения части границ	Сведения о согласовании местоположения границ (согласовано/спорное)
от т.	до т.			
1	2	3	4	5
258	15	29,30	—	согласовано
15	14	32,99		
14	259	30,82		
259	258	33,56		

3. Сведения о характеристиках уточняемого земельного участка с кадастровым номером67:03:0300101:79:

№ п/п	Наименование характеристики	Значение характеристики
1	2	3

1	2	3
1.	Адрес земельного участка	Российская Федерация, Смоленская область, р-н. Гагаринский, с/п. Родомановское, д. Ляпино
1.1.	Сведения о местоположении земельного участка (при отсутствии адреса) в структурированном в соответствии с федеральной информационной адресной системой виде	—
1.2.	Дополнительные сведения о местоположении земельного участка	—
2.	Площадь земельного участка \pm величина погрешности определения (вычисления) площади ($P \pm \Delta P$), м ²	$1\,000 \pm 11,00$
3.	Формула, примененная для вычисления предельной погрешности определения площади земельного участка, с подставленными значениями и итоговые (вычисленные) значения	$3,5*0,10*\sqrt{(1\,000,00)} = 11$
4.	Площадь земельного участка согласно сведениям Единого государственного реестра недвижимости (Ркад), м ²	1 000,00
5.	Оценка расхождения Р и Ркад ($P - P_{\text{кад}}$), м ²	0
6.	Предельный минимальный и максимальный размеры земельного участка ($P_{\text{мин}}$ и $P_{\text{макс}}$), м ²	— —
7.	Кадастровый или иной государственный учетный номер (инвентарный) здания, сооружения, объекта незавершенного строительства, расположенного на земельном участке	—
8.	Вид (виды) разрешенного использования	Для индивидуального жилищного строительства
8.1.	Дополнительные сведения об использовании земельного участка	—
9.	Сведения о земельных участках (землях общего пользования, территории общего пользования), посредством которых обеспечивается доступ	Земли (земельные участки) общего пользования
10.	Иные сведения	—
4. Пояснения к сведениям об уточняемом земельном участке с кадастровым номером		67:03:0300101:79 :
1.	—	

1. Сведения о характерных точках границ уточняемого земельного участка с кадастровым номером

67:03:0300101:80

:

Система координат

—

Зона №

—

Обоз- начение харак- терных точек границ	Координаты, м				Метод определения координат	Формулы, примененные для расчета средней квадратической погрешности определения координат характерных точек границ (Mt), с подставленными в такие формулы значениями и итоговые (вычисленные) значения Mt, м	Описание закрепления точки
	содержатся в Едином государственном реестре недвижимости		определены в результате выполнения комплексных кадастровых работ				
	X	Y	X	Y			
1	2	3	4	5	6	7	8
260	550 627,28	2 209 094,40	550 627,28	2 209 094,40	—	0,10	-
261	550 616,74	2 209 112,56	550 616,74	2 209 112,56			
262	550 591,77	2 209 099,52	550 591,77	2 209 099,52			
263	550 573,75	2 209 087,80	550 573,75	2 209 087,80			
264	550 585,86	2 209 068,72	550 585,86	2 209 068,72			
260	550 627,28	2 209 094,40	550 627,28	2 209 094,40			

2. Сведения о частях границ уточняемого земельного участка с кадастровым номером

67:03:0300101:80

:

Обозначение части границ		Горизонтальное проложение (S), м	Описание прохождения части границ	Сведения о согласовании местоположения границ (согласовано/спорное)
от т.	до т.			
1	2	3	4	5
260	261	21,00	—	согласовано
261	262	28,17		
262	263	21,50		
263	264	22,60		
264	260	48,73		

3. Сведения о характеристиках уточняемого земельного участка с кадастровым номером

67:03:0300101:80

:

№ п/п	Наименование характеристики	Значение характеристики
1	2	3

1	2	3
1.	Адрес земельного участка	Российская Федерация, Смоленская область, муниципальный район Гагаринский, сельское поселение Гагаринское, деревня Ляпино, улица Дачная, земельный участок 2
1.1.	Сведения о местоположении земельного участка (при отсутствии адреса) в структурированном в соответствии с федеральной информационной адресной системой виде	—
1.2.	Дополнительные сведения о местоположении земельного участка	—
2.	Площадь земельного участка \pm величина погрешности определения (вычисления) площади ($P \pm \Delta P$), м ²	$1\,100 \pm 12,00$
3.	Формула, примененная для вычисления предельной погрешности определения площади земельного участка, с подставленными значениями и итоговые (вычисленные) значения	$3,5*0,10*\sqrt{(1\,100,00)} = 12$
4.	Площадь земельного участка согласно сведениям Единого государственного реестра недвижимости (Ркад), м ²	1 100,00
5.	Оценка расхождения Р и Ркад ($P - P_{\text{кад}}$), м ²	0
6.	Предельный минимальный и максимальный размеры земельного участка ($P_{\text{мин}}$ и $P_{\text{макс}}$), м ²	— —
7.	Кадастровый или иной государственный учетный номер (инвентарный) здания, сооружения, объекта незавершенного строительства, расположенного на земельном участке	—
8.	Вид (виды) разрешенного использования	Для ведения личного подсобного хозяйства
8.1.	Дополнительные сведения об использовании земельного участка	—
9.	Сведения о земельных участках (землях общего пользования, территории общего пользования), посредством которых обеспечивается доступ	Земли (земельные участки) общего пользования
10.	Иные сведения	—
4. Пояснения к сведениям об уточняемом земельном участке с кадастровым номером		67:03:0300101:80 :
1.	—	

1. Сведения о характерных точках границ уточняемого земельного участка с кадастровым номером

67:03:0300101:86

:

Система координат

—

Зона №

—

Обоз- начение харак- терных точек границ	Координаты, м				Метод определения координат	Формулы, примененные для расчета средней квадратической погрешности определения координат характерных точек границ (Mt), с подставленными в такие формулы значениями и итоговые (вычисленные) значения Mt, м	Описание закрепления точки
	содержатся в Едином государственном реестре недвижимости		определены в результате выполнения комплексных кадастровых работ				
	X	Y	X	Y			
1	2	3	4	5	6	7	8
246	550 743,71	2 209 207,89	550 743,71	2 209 207,89	—	0,10	Закрепление отсутствует
265	550 739,89	2 209 214,77	550 739,89	2 209 214,77			—
266	550 738,84	2 209 219,94	550 738,84	2 209 219,94			
267	550 728,73	2 209 237,56	550 728,73	2 209 237,56			Закрепление отсутствует
250	550 712,32	2 209 225,53	550 712,32	2 209 225,53			
249	550 727,79	2 209 198,55	550 727,79	2 209 198,55			
248	550 728,66	2 209 199,05	550 728,66	2 209 199,05			
247	550 734,94	2 209 202,66	550 734,94	2 209 202,66			
246	550 743,71	2 209 207,89	550 743,71	2 209 207,89			

2. Сведения о частях границ уточняемого земельного участка с кадастровым номером

67:03:0300101:86

:

Обозначение части границ		Горизонтальное проложение (S), м	Описание прохождения части границ	Сведения о согласовании местоположения границ (согласовано/спорное)
от т.	до т.			
1	2	3	4	5
246	265	7,87	—	согласовано
265	266	5,28		
266	267	20,31		
267	250	20,35		
250	249	31,10		
249	248	1,00		
248	247	7,24		
247	246	10,21		

3. Сведения о характеристиках уточняемого земельного участка с кадастровым номером

67:03:0300101:86

:

№ п/п	Наименование характеристики	Значение характеристики
-------	-----------------------------	-------------------------

1	2	3
1.	Адрес земельного участка	—
1.1.	Сведения о местоположении земельного участка (при отсутствии адреса) в структурированном в соответствии с федеральной информационной адресной системой виде	Российская Федерация, Смоленская область, Гагаринский р-н, Родомановское с/п, Ляпино д
1.2.	Дополнительные сведения о местоположении земельного участка	—
2.	Площадь земельного участка \pm величина погрешности определения (вычисления) площади ($P \pm \Delta P$), м ²	$633 \pm 9,00$
3.	Формула, примененная для вычисления предельной погрешности определения площади земельного участка, с подставленными значениями и итоговые (вычисленные) значения	$3,5*0,10*\sqrt{(633,00)} = 9$
4.	Площадь земельного участка согласно сведениям Единого государственного реестра недвижимости (Ркад), м ²	633,00
5.	Оценка расхождения Р и Ркад ($P - P_{кад}$), м ²	0
6.	Предельный минимальный и максимальный размеры земельного участка ($P_{мин}$ и $P_{макс}$), м ²	— —
7.	Кадастровый или иной государственный учетный номер (инвентарный) здания, сооружения, объекта незавершенного строительства, расположенного на земельном участке	—
8.	Вид (виды) разрешенного использования	Для ведения личного подсобного хозяйства
8.1.	Дополнительные сведения об использовании земельного участка	—
9.	Сведения о земельных участках (землях общего пользования, территории общего пользования), посредством которых обеспечивается доступ	Земли (земельные участки) общего пользования
10.	Иные сведения	—
4. Пояснения к сведениям об уточняемом земельном участке с кадастровым номером		67:03:0300101:86 :
1.	—	

1. Сведения о характерных точках границ уточняемого земельного участка с кадастровым номером

67:03:0300101:87

:

Система координат

—

Зона №

—

Обоз- начение харак- терных точек границ	Координаты, м				Метод определения координат	Формулы, примененные для расчета средней квадратической погрешности определения координат характерных точек границ (Mt), с подставленными в такие формулы значениями и итоговые (вычисленные) значения Mt, м	Описание закрепления точки
	содержатся в Едином государственном реестре недвижимости		определены в результате выполнения комплексных кадастровых работ				
	X	Y	X	Y			
1	2	3	4	5	6	7	8
1							
268	551 036,99	2 209 108,01	551 036,99	2 209 108,01	—	0,10	—
269	551 014,55	2 209 156,53	551 014,55	2 209 156,53			
270	550 998,70	2 209 149,12	550 998,70	2 209 149,12			
271	551 021,14	2 209 100,60	551 021,14	2 209 100,60			
268	551 036,99	2 209 108,01	551 036,99	2 209 108,01			
2							
272	551 030,81	2 209 089,20	551 030,81	2 209 089,20	—	0,10	—
273	551 039,53	2 209 070,09	551 039,53	2 209 070,09			
274	551 051,35	2 209 075,48	551 051,35	2 209 075,48			
275	551 042,64	2 209 094,59	551 042,64	2 209 094,59			
272	551 030,81	2 209 089,20	551 030,81	2 209 089,20			

2. Сведения о частях границ уточняемого земельного участка с кадастровым номером

67:03:0300101:87

:

Обозначение части границ		Горизонтальное проложение (S), м	Описание прохождения части границ	Сведения о согласовании местоположения границ (согласовано/спорное)
от т.	до т.			
1	2	3	4	5
1				
268	269	53,46	—	согласовано
269	270	17,50		
270	271	53,46		
271	268	17,50		
2				
272	273	21,01	—	согласовано

1	2	3	4	5
273	274	12,99	—	согласовано
274	275	21,00		
275	272	13,00		

3. Сведения о характеристиках уточняемого земельного участка с кадастровым номером 67:03:0300101:87 :

№ п/п	Наименование характеристики	Значение характеристики
1	2	3
1.	Адрес земельного участка	Российская Федерация, Смоленская область, муниципальный район Гагаринский, сельское поселение Гагаринское, деревня Ляпино, улица Парковая, земельный участок 18
1.1.	Сведения о местоположении земельного участка (при отсутствии адреса) в структурированном в соответствии с федеральной информационной адресной системой виде	—
1.2.	Дополнительные сведения о местоположении земельного участка	—
2.	Площадь земельного участка \pm величина погрешности определения (вычисления) площади ($P \pm \Delta P$), м ²	1 208 \pm 16,00, (1) 935,32 \pm 10,70, (2) 272,95 \pm 5,78
3.	Формула, примененная для вычисления предельной погрешности определения площади земельного участка, с подставленными значениями и итоговые (вычисленные) значения	10,70 + 5,78 = 16
4.	Площадь земельного участка согласно сведениям Единого государственного реестра недвижимости (Ркад), м ²	1 208,00
5.	Оценка расхождения Р и Ркад ($P - P_{кад}$), м ²	0
6.	Предельный минимальный и максимальный размеры земельного участка ($P_{мин}$ и $P_{макс}$), м ²	— —
7.	Кадастровый или иной государственный учетный номер (инвентарный) здания, сооружения, объекта незавершенного строительства, расположенного на земельном участке	—
8.	Вид (виды) разрешенного использования	Для ведения личного подсобного хозяйства
8.1.	Дополнительные сведения об использовании земельного участка	—
9.	Сведения о земельных участках (землях общего пользования, территории общего пользования), посредством которых обеспечивается доступ	—
10.	Иные сведения	—

4. Пояснения к сведениям об уточняемом земельном участке с кадастровым номером 67:03:0300101:87 :

1.	—
----	---

1. Сведения о характерных точках границ уточняемого земельного участка с кадастровым номером

67:03:0300101:88

:

Система координат

Зона №

Обозначение характерных точек границ	Координаты, м				Метод определения координат	Формулы, примененные для расчета средней квадратической погрешности определения координат характерных точек границ (Mt), с подставленными в такие формулы значениями и итоговые (вычисленные) значения Mt, м	Описание закрепления точки
	содержатся в Едином государственном реестре недвижимости		определены в результате выполнения комплексных кадастровых работ				
	X	Y	X	Y			
1	2	3	4	5	6	7	8
1							
80	550 721,37	2 208 957,63	550 721,37	2 208 957,63	—	0,10	—
79	550 715,41	2 208 970,52	550 715,41	2 208 970,52			
78	550 710,51	2 208 980,44	550 710,51	2 208 980,44			
276	550 705,65	2 208 991,66	550 705,65	2 208 991,66			
277	550 692,84	2 208 984,03	550 692,84	2 208 984,03			
148	550 697,61	2 208 973,90	550 697,61	2 208 973,90			
147	550 707,92	2 208 952,11	550 707,92	2 208 952,11			
80	550 721,37	2 208 957,63	550 721,37	2 208 957,63			
2							
67	550 745,69	2 208 928,37	550 745,69	2 208 928,37	—	0,10	—
66	550 734,11	2 208 950,37	550 734,11	2 208 950,37			
141	550 713,89	2 208 940,26	550 713,89	2 208 940,26			
68	550 725,10	2 208 917,97	550 725,10	2 208 917,97			
67	550 745,69	2 208 928,37	550 745,69	2 208 928,37			
2. Сведения о частях границ уточняемого земельного участка с кадастровым номером						67:03:0300101:88	:
Обозначение части границ		Горизонтальное проложение (S), м	Описание прохождения части границ		Сведения о согласовании местоположения границ (согласовано/спорное)		
от т.	до т.						
1	2	3	4		5		
1							
80	79	14,20	—		согласовано		
79	78	11,06					
78	276	12,23					

1	2	3	4	5
276	277	14,91	—	согласовано
277	148	11,20		
148	147	24,11		
147	80	14,54		

2				
67	66	24,86	—	согласовано
66	141	22,61		
141	68	24,95		
68	67	23,07		

3. Сведения о характеристиках уточняемого земельного участка с кадастровым номером 67:03:0300101:88 :

№ п/п	Наименование характеристики	Значение характеристики
1	2	3
1.	Адрес земельного участка	—
1.1.	Сведения о местоположении земельного участка (при отсутствии адреса) в структурированном в соответствии с федеральной информационной адресной системой виде	Российская Федерация, Смоленская область, Гагаринский р-н, Родомановское с/п, Ляпино д
1.2.	Дополнительные сведения о местоположении земельного участка	—
2.	Площадь земельного участка ± величина погрешности определения (вычисления) площади ($P \pm \Delta P$), м²	1 100 ± 16,00, (1) 530,99 ± 8,07, (2) 568,72 ± 8,35
3.	Формула, примененная для вычисления предельной погрешности определения площади земельного участка, с подставленными значениями и итоговые (вычисленные) значения	8,07 + 8,35 = 16
4.	Площадь земельного участка согласно сведениям Единого государственного реестра недвижимости (Ркад), м²	1 100,00
5.	Оценка расхождения Р и Ркад ($P - P_{кад}$), м²	0
6.	Предельный минимальный и максимальный размеры земельного участка (Рмин и Рмакс), м²	— —
7.	Кадастровый или иной государственный учетный номер (инвентарный) здания, сооружения, объекта незавершенного строительства, расположенного на земельном участке	—
8.	Вид (виды) разрешенного использования	Для ведения личного подсобного хозяйства
8.1.	Дополнительные сведения об использовании земельного участка	—

1	2				3		
9.	Сведения о земельных участках (землях общего пользования, территории общего пользования), посредством которых обеспечивается доступ				—		
10.	Иные сведения				—		
4. Пояснения к сведениям об уточняемом земельном участке с кадастровым номером 67:03:0300101:88 :							
1.	—						
1. Сведения о характерных точках границ уточняемого земельного участка с кадастровым номером 67:03:0300101:92 :							
Система координат — Зона № —							
Обоз- начение харак- терных точек границ	Координаты, м				Метод определения координат	Формулы, примененные для расчета средней квадратической погрешности определения координат характерных точек границ (Mt), с подставленными в такие формулы значениями и итоговые (вычисленные) значения Mt, м	Описание закрепления точки
	содержатся в Едином государственном реестре недвижимости		определены в результате выполнения комплексных кадастровых работ				
	X	Y	X	Y			
1	2	3	4	5	6	7	8
278	550 747,96	2 209 122,92	550 747,96	2 209 122,92	—	0,10	—
279	550 723,46	2 209 166,68	550 723,46	2 209 166,68			
280	550 696,14	2 209 153,24	550 696,14	2 209 153,24			
281	550 723,57	2 209 107,76	550 723,57	2 209 107,76			
278	550 747,96	2 209 122,92	550 747,96	2 209 122,92			
2. Сведения о частях границ уточняемого земельного участка с кадастровым номером 67:03:0300101:92 :							
Обозначение части границ		Горизонтальное проложение (S), м	Описание прохождения части границ		Сведения о согласовании местоположения границ (согласовано/спорное)		
от т.	до т.						
1	2	3	4		5		
278	279	50,15	—		согласовано		
279	280	30,45					
280	281	53,11					
281	278	28,72					
3. Сведения о характеристиках уточняемого земельного участка с кадастровым номером 67:03:0300101:92 :							
№ п/п	Наименование характеристики				Значение характеристики		
1	2				3		

1	2	3
1.	Адрес земельного участка	—
1.1.	Сведения о местоположении земельного участка (при отсутствии адреса) в структурированном в соответствии с федеральной информационной адресной системой виде	Российская Федерация, Смоленская область, Гагаринский р-н, Родомановское с/п, Ляпино д
1.2.	Дополнительные сведения о местоположении земельного участка	—
2.	Площадь земельного участка \pm величина погрешности определения (вычисления) площади ($P \pm \Delta P$), м ²	$1\,525 \pm 14,00$
3.	Формула, примененная для вычисления предельной погрешности определения площади земельного участка, с подставленными значениями и итоговые (вычисленные) значения	$3,5*0,10*\sqrt{(1\,525,00)} = 14$
4.	Площадь земельного участка согласно сведениям Единого государственного реестра недвижимости (Ркад), м ²	1 525,00
5.	Оценка расхождения Р и Ркад ($P - P_{\text{кад}}$), м ²	0
6.	Предельный минимальный и максимальный размеры земельного участка ($P_{\text{мин}}$ и $P_{\text{макс}}$), м ²	— —
7.	Кадастровый или иной государственный учетный номер (инвентарный) здания, сооружения, объекта незавершенного строительства, расположенного на земельном участке	—
8.	Вид (виды) разрешенного использования	Для ведения личного подсобного хозяйства
8.1.	Дополнительные сведения об использовании земельного участка	—
9.	Сведения о земельных участках (землях общего пользования, территории общего пользования), посредством которых обеспечивается доступ	Земли (земельные участки) общего пользования
10.	Иные сведения	—
4. Пояснения к сведениям об уточняемом земельном участке с кадастровым номером		67:03:0300101:92 :
1.	—	

1. Сведения о характерных точках границ уточняемого земельного участка с кадастровым номером

67:03:0300101:94

:

Система координат

—

Зона №

—

Обоз- начение харак- терных точек границ	Координаты, м				Метод определения координат	Формулы, примененные для расчета средней квадратической погрешности определения координат характерных точек границ (Mt), с подставленными в такие формулы значениями и итоговые (вычисленные) значения Mt, м	Описание закрепления точки
	содержатся в Едином государственном реестре недвижимости		определены в результате выполнения комплексных кадастровых работ				
	X	Y	X	Y			
1	2	3	4	5	6	7	8
282	550 658,67	2 209 146,58	550 658,67	2 209 146,58	—	0,10	Долговременный межевой знак
283	550 637,83	2 209 185,99	550 637,83	2 209 185,99			
284	550 639,84	2 209 186,95	550 639,84	2 209 186,95			
285	550 633,79	2 209 197,86	550 633,79	2 209 197,86			
286	550 624,14	2 209 192,20	550 624,14	2 209 192,20			—
287	550 641,82	2 209 159,63	550 641,82	2 209 159,63			
288	550 638,77	2 209 157,92	550 638,77	2 209 157,92			
289	550 648,47	2 209 140,44	550 648,47	2 209 140,44			
282	550 658,67	2 209 146,58	550 658,67	2 209 146,58			Долговременный межевой знак

2. Сведения о частях границ уточняемого земельного участка с кадастровым номером

67:03:0300101:94

:

Обозначение части границ		Горизонтальное проложение (S), м	Описание прохождения части границ	Сведения о согласовании местоположения границ (согласовано/спорное)
от т.	до т.			
1	2	3	4	5
282	283	44,58	—	согласовано
283	284	2,23		
284	285	12,48		
285	286	11,19		
286	287	37,06		
287	288	3,50		

1	2	3	4	5
288	289	19,99	—	согласовано
289	282	11,91		
3. Сведения о характеристиках уточняемого земельного участка с кадастровым номером			67:03:0300101:94 :	
№ п/п	Наименование характеристики		Значение характеристики	
1	2		3	
1.	Адрес земельного участка		—	
1.1.	Сведения о местоположении земельного участка (при отсутствии адреса) в структурированном в соответствии с федеральной информационной адресной системой виде		Российская Федерация, Смоленская область, Гагаринский р-н, Родомановское с/п, Ляпино д	
1.2.	Дополнительные сведения о местоположении земельного участка		—	
2.	Площадь земельного участка ± величина погрешности определения (вычисления) площади (Р ± ΔР), м²		600 ± 9,00	
3.	Формула, примененная для вычисления предельной погрешности определения площади земельного участка, с подставленными значениями и итоговые (вычисленные) значения		3,5*0,10*√(600,00) = 9	
4.	Площадь земельного участка согласно сведениям Единого государственного реестра недвижимости (Ркад), м²		600,00	
5.	Оценка расхождения Р и Ркад (Р - Ркад), м²		0	
6.	Предельный минимальный и максимальный размеры земельного участка (Рмин и Рмакс), м²		— —	
7.	Кадастровый или иной государственный учетный номер (инвентарный) здания, сооружения, объекта незавершенного строительства, расположенного на земельном участке		—	
8.	Вид (виды) разрешенного использования		Для ведения личного подсобного хозяйства	
8.1.	Дополнительные сведения об использовании земельного участка		—	
9.	Сведения о земельных участках (землях общего пользования, территории общего пользования), посредством которых обеспечивается доступ		Земли (земельные участки) общего пользования	
10.	Иные сведения		—	
4. Пояснения к сведениям об уточняемом земельном участке с кадастровым номером			67:03:0300101:94 :	
1.	—			

1. Сведения о характерных точках границ уточняемого земельного участка с кадастровым номером67:03:0300101:95:

Система координатЗона №

Обоз- начение харак- терных точек границ	Координаты, м				Метод определения координат	Формулы, примененные для расчета средней квадратической погрешности определения координат характерных точек границ (Mt), с подставленными в такие формулы значениями и итоговые (вычисленные) значения Mt, м	Описание закрепления точки
	содержатся в Едином государственном реестре недвижимости		определены в результате выполнения комплексных кадастровых работ				
	X	Y	X	Y			
1	2	3	4	5	6	7	8
290	550 899,85	2 208 971,14	550 899,85	2 208 971,14	—	0,30	—
291	550 890,14	2 208 992,42	550 890,14	2 208 992,42			
292	550 884,25	2 209 004,78	550 884,25	2 209 004,78			
293	550 881,20	2 209 012,10	550 881,20	2 209 012,10			
294	550 878,67	2 209 019,13	550 878,67	2 209 019,13			
295	550 853,05	2 209 007,91	550 853,05	2 209 007,91			
211	550 855,05	2 209 003,40	550 855,05	2 209 003,40		0,10	
210	550 862,44	2 208 990,94	550 862,44	2 208 990,94			
209	550 877,09	2 208 965,12	550 877,09	2 208 965,12			
296	550 880,33	2 208 959,57	550 880,33	2 208 959,57		0,30	
290	550 899,85	2 208 971,14	550 899,85	2 208 971,14			

2. Сведения о частях границ уточняемого земельного участка с кадастровым номером67:03:0300101:95:

Обозначение части границ		Горизонтальное проложение (S), м	Описание прохождения части границ	Сведения о согласовании местоположения границ (согласовано/спорное)
от т.	до т.			
1	2	3	4	5
290	291	23,39	—	согласовано
291	292	13,69		
292	293	7,93		
293	294	7,47		
294	295	27,97		
295	211	4,93		
211	210	14,49		
210	209	29,69		

1	2	3	4	5
209	296	6,43	—	согласовано
296	290	22,69		
3. Сведения о характеристиках уточняемого земельного участка с кадастровым номером				67:03:0300101:95 :
№ п/п	Наименование характеристики		Значение характеристики	
1	2		3	
1.	Адрес земельного участка		—	
1.1.	Сведения о местоположении земельного участка (при отсутствии адреса) в структурированном в соответствии с федеральной информационной адресной системой виде		Российская Федерация, Смоленская область, Гагаринский р-н, Родомановское с/п, Ляпино д	
1.2.	Дополнительные сведения о местоположении земельного участка		—	
2.	Площадь земельного участка ± величина погрешности определения (вычисления) площади (Р ± ΔР), м²		1 356 ± 13,00	
3.	Формула, примененная для вычисления предельной погрешности определения площади земельного участка, с подставленными значениями и итоговые (вычисленные) значения		3,5*0,10*√(1 356,00) = 13	
4.	Площадь земельного участка согласно сведениям Единого государственного реестра недвижимости (Ркад), м²		1 357,00	
5.	Оценка расхождения Р и Ркад (Р - Ркад), м²		1	
6.	Предельный минимальный и максимальный размеры земельного участка (Рмин и Рмакс), м²		— —	
7.	Кадастровый или иной государственный учетный номер (инвентарный) здания, сооружения, объекта незавершенного строительства, расположенного на земельном участке		—	
8.	Вид (виды) разрешенного использования		Для ведения личного подсобного хозяйства	
8.1.	Дополнительные сведения об использовании земельного участка		—	
9.	Сведения о земельных участках (землях общего пользования, территории общего пользования), посредством которых обеспечивается доступ		Земли (земельные участки) общего пользования	
10.	Иные сведения		—	
4. Пояснения к сведениям об уточняемом земельном участке с кадастровым номером				67:03:0300101:95 :
1.	—			

1. Сведения о характерных точках границ уточняемого земельного участка с кадастровым номером

67:03:0300101:107

:

Система координат

—

Зона №

—

Обоз- начение харак- терных точек границ	Координаты, м				Метод определения координат	Формулы, примененные для расчета средней квадратической погрешности определения координат характерных точек границ (Mt), с подставленными в такие формулы значениями и итоговые (вычисленные) значения Mt, м	Описание закрепления точки
	содержатся в Едином государственном реестре недвижимости		определены в результате выполнения комплексных кадастровых работ				
	X	Y	X	Y			
1	2	3	4	5	6	7	8
297	550 707,27	2 208 735,92	550 707,27	2 208 735,92	—	0,30	—
298	550 703,02	2 208 749,76	550 703,02	2 208 749,76			
299	550 687,33	2 208 744,97	550 687,33	2 208 744,97			
300	550 688,18	2 208 742,19	550 688,18	2 208 742,19			
301	550 672,78	2 208 737,59	550 672,78	2 208 737,59			
302	550 675,91	2 208 727,54	550 675,91	2 208 727,54			
303	550 687,68	2 208 731,17	550 687,68	2 208 731,17			
304	550 688,07	2 208 729,95	550 688,07	2 208 729,95			
297	550 707,27	2 208 735,92	550 707,27	2 208 735,92			

2. Сведения о частях границ уточняемого земельного участка с кадастровым номером

67:03:0300101:107

:

Обозначение части границ		Горизонтальное проложение (S), м	Описание прохождения части границ	Сведения о согласовании местоположения границ (согласовано/спорное)
от т.	до т.			
1	2	3	4	5
297	298	14,48	—	согласовано
298	299	16,40		
299	300	2,91		
300	301	16,07		
301	302	10,53		
302	303	12,32		
303	304	1,28		
304	297	20,11		

3. Сведения о характеристиках уточняемого земельного участка с кадастровым номером

67:03:0300101:107

:

№ п/п	Наименование характеристики	Значение характеристики
-------	-----------------------------	-------------------------

1	2	3
1.	Адрес земельного участка	—
1.1.	Сведения о местоположении земельного участка (при отсутствии адреса) в структурированном в соответствии с федеральной информационной адресной системой виде	Российская Федерация, Смоленская область, Гагаринский р-н, Родомановское с/п, Ляпино д
1.2.	Дополнительные сведения о местоположении земельного участка	—
2.	Площадь земельного участка \pm величина погрешности определения (вычисления) площади ($P \pm \Delta P$), м ²	$411 \pm 7,00$
3.	Формула, примененная для вычисления предельной погрешности определения площади земельного участка, с подставленными значениями и итоговые (вычисленные) значения	$3,5*0,10*\sqrt{(411,00)} = 7$
4.	Площадь земельного участка согласно сведениям Единого государственного реестра недвижимости (Ркад), м ²	411,00
5.	Оценка расхождения Р и Ркад ($P - P_{кад}$), м ²	0
6.	Предельный минимальный и максимальный размеры земельного участка ($P_{мин}$ и $P_{макс}$), м ²	— —
7.	Кадастровый или иной государственный учетный номер (инвентарный) здания, сооружения, объекта незавершенного строительства, расположенного на земельном участке	—
8.	Вид (виды) разрешенного использования	Магазин
8.1.	Дополнительные сведения об использовании земельного участка	—
9.	Сведения о земельных участках (землях общего пользования, территории общего пользования), посредством которых обеспечивается доступ	Земли (земельные участки) общего пользования
10.	Иные сведения	—
4. Пояснения к сведениям об уточняемом земельном участке с кадастровым номером		67:03:0300101:107 :
1.	—	

1. Сведения о характерных точках границ уточняемого земельного участка с кадастровым номером67:03:0300101:109:

Система координатЗона №

Обоз- начение харак- терных точек границ	Координаты, м				Метод определения координат	Формулы, примененные для расчета средней квадратической погрешности определения координат характерных точек границ (Mt), с подставленными в такие формулы значениями и итоговые (вычисленные) значения Mt, м	Описание закрепления точки
	содержатся в Едином государственном реестре недвижимости		определены в результате выполнения комплексных кадастровых работ				
	X	Y	X	Y			
1	2	3	4	5	6	7	8
134	551 001,38	2 209 056,59	551 001,38	2 209 056,59	—	0,30	—
140	550 993,44	2 209 072,69	550 993,44	2 209 072,69			
305	550 982,24	2 209 067,40	550 982,24	2 209 067,40			
306	550 989,99	2 209 051,10	550 989,99	2 209 051,10			
307	551 028,92	2 208 965,53	551 028,92	2 208 965,53			
308	551 040,24	2 208 970,66	551 040,24	2 208 970,66			
134	551 001,38	2 209 056,59	551 001,38	2 209 056,59			

2. Сведения о частях границ уточняемого земельного участка с кадастровым номером67:03:0300101:109:

Обозначение части границ		Горизонтальное проложение (S), м	Описание прохождения части границ	Сведения о согласовании местоположения границ (согласовано/спорное)
от т.	до т.			
1	2	3	4	5
134	140	17,95	—	согласовано
140	305	12,39		
305	306	18,05		
306	307	94,01		
307	308	12,43		
308	134	94,31		

3. Сведения о характеристиках уточняемого земельного участка с кадастровым номером67:03:0300101:109:

№ п/п	Наименование характеристики	Значение характеристики
1	2	3

1	2	3
1.	Адрес земельного участка	—
1.1.	Сведения о местоположении земельного участка (при отсутствии адреса) в структурированном в соответствии с федеральной информационной адресной системой виде	Российская Федерация, Смоленская область, Гагаринский р-н, Родомановское с/п, Ляпино д
1.2.	Дополнительные сведения о местоположении земельного участка	—
2.	Площадь земельного участка \pm величина погрешности определения (вычисления) площади ($P \pm \Delta P$), м ²	1 405 \pm 13,00
3.	Формула, примененная для вычисления предельной погрешности определения площади земельного участка, с подставленными значениями и итоговые (вычисленные) значения	$3,5 \cdot 0,10 \cdot \sqrt{(1\,405,00)} = 13$
4.	Площадь земельного участка согласно сведениям Единого государственного реестра недвижимости (Ркад), м ²	1 407,00
5.	Оценка расхождения Р и Ркад ($P - P_{\text{кад}}$), м ²	2
6.	Предельный минимальный и максимальный размеры земельного участка ($P_{\text{мин}}$ и $P_{\text{макс}}$), м ²	— —
7.	Кадастровый или иной государственный учетный номер (инвентарный) здания, сооружения, объекта незавершенного строительства, расположенного на земельном участке	—
8.	Вид (виды) разрешенного использования	Для ведения личного подсобного хозяйства
8.1.	Дополнительные сведения об использовании земельного участка	—
9.	Сведения о земельных участках (землях общего пользования, территории общего пользования), посредством которых обеспечивается доступ	Земли (земельные участки) общего пользования
10.	Иные сведения	—
4. Пояснения к сведениям об уточняемом земельном участке с кадастровым номером		67:03:0300101:109 :
1.	—	

1. Сведения о характерных точках границ уточняемого земельного участка с кадастровым номером

67:03:0300101:110

:

Система координат

—

Зона №

—

Обоз- начение харак- терных точек границ	Координаты, м				Метод определения координат	Формулы, примененные для расчета средней квадратической погрешности определения координат характерных точек границ (Mt), с подставленными в такие формулы значениями и итоговые (вычисленные) значения Mt, м	Описание закрепления точки
	содержатся в Едином государственном реестре недвижимости		определены в результате выполнения комплексных кадастровых работ				
	X	Y	X	Y			
1	2	3	4	5	6	7	8
309	550 858,61	2 209 251,77	550 858,61	2 209 251,77	—	0,30	—
310	550 820,87	2 209 225,18	550 820,87	2 209 225,18			
311	550 814,00	2 209 219,55	550 814,00	2 209 219,55			
312	550 825,86	2 209 201,88	550 825,86	2 209 201,88			
313	550 840,08	2 209 199,24	550 840,08	2 209 199,24			
314	550 855,11	2 209 207,44	550 855,11	2 209 207,44			
315	550 853,65	2 209 210,89	550 853,65	2 209 210,89			
316	550 857,50	2 209 212,84	550 857,50	2 209 212,84			
317	550 856,54	2 209 215,25	550 856,54	2 209 215,25			
318	550 861,39	2 209 217,70	550 861,39	2 209 217,70			
319	550 858,05	2 209 224,64	550 858,05	2 209 224,64			
320	550 870,97	2 209 231,75	550 870,97	2 209 231,75			
309	550 858,61	2 209 251,77	550 858,61	2 209 251,77			

2. Сведения о частях границ уточняемого земельного участка с кадастровым номером

67:03:0300101:110

:

Обозначение части границ		Горизонтальное проложение (S), м	Описание прохождения части границ	Сведения о согласовании местоположения границ (согласовано/спорное)
от т.	до т.			
1	2	3	4	5
309	310	46,17	—	согласовано
310	311	8,88		
311	312	21,28		
312	313	14,46		
313	314	17,12		
314	315	3,75		

1	2	3	4	5
315	316	4,32	—	согласовано
316	317	2,59		
317	318	5,43		
318	319	7,70		
319	320	14,75		
320	309	23,53		

3. Сведения о характеристиках уточняемого земельного участка с кадастровым номером 67:03:0300101:110 :

№ п/п	Наименование характеристики	Значение характеристики
1	2	3
1.	Адрес земельного участка	—
1.1.	Сведения о местоположении земельного участка (при отсутствии адреса) в структурированном в соответствии с федеральной информационной адресной системой виде	Российская Федерация, Смоленская область, Гагаринский р-н, Родомановское с/п, Ляпино д
1.2.	Дополнительные сведения о местоположении земельного участка	—
2.	Площадь земельного участка \pm величина погрешности определения (вычисления) площади ($P \pm \Delta P$), м ²	$1\,544 \pm 14,00$
3.	Формула, примененная для вычисления предельной погрешности определения площади земельного участка, с подставленными значениями и итоговые (вычисленные) значения	$3,5*0,10*\sqrt{(1\,544,00)} = 14$
4.	Площадь земельного участка согласно сведениям Единого государственного реестра недвижимости (Ркад), м ²	1 545,00
5.	Оценка расхождения Р и Ркад ($P - P_{кад}$), м ²	1
6.	Предельный минимальный и максимальный размеры земельного участка ($P_{мин}$ и $P_{макс}$), м ²	— —
7.	Кадастровый или иной государственный учетный номер (инвентарный) здания, сооружения, объекта незавершенного строительства, расположенного на земельном участке	67:03:0300101:204; 67:03:0300101:205; 67:03:0300101:206; 67:03:0300101:207
8.	Вид (виды) разрешенного использования	Для ведения личного подсобного хозяйства
8.1.	Дополнительные сведения об использовании земельного участка	—
9.	Сведения о земельных участках (землях общего пользования, территории общего пользования), посредством которых обеспечивается доступ	Земли (земельные участки) общего пользования
10.	Иные сведения	—

4. Пояснения к сведениям об уточняемом земельном участке с кадастровым номером 67:03:0300101:110 :

1.	—
----	---

1. Сведения о характерных точках границ уточняемого земельного участка с кадастровым номером 67:03:0300101:111 :

Система координат					Зона №		
Обоз- начение харак- терных точек границ	Координаты, м				Метод определения координат	Формулы, примененные для расчета средней квадратической погрешности определения координат характерных точек границ (Mt), с подставленными в такие формулы значениями и итоговые (вычисленные) значения Mt, м	Описание закрепления точки
	содержатся в Едином государственном реестре недвижимости		определены в результате выполнения комплексных кадастровых работ				
	X	Y	X	Y			
1	2	3	4	5	6	7	8
130	550 990,80	2 209 085,36	550 990,80	2 209 085,36	—	0,30	—
321	551 005,59	2 209 092,52	551 005,59	2 209 092,52			
322	550 989,28	2 209 130,95	550 989,28	2 209 130,95			
323	550 973,18	2 209 125,06	550 973,18	2 209 125,06			
131	550 987,02	2 209 093,50	550 987,02	2 209 093,50			
130	550 990,80	2 209 085,36	550 990,80	2 209 085,36			

2. Сведения о частях границ уточняемого земельного участка с кадастровым номером 67:03:0300101:111 :

Обозначение части границ		Горизонтальное проложение (S), м	Описание прохождения части границ	Сведения о согласовании местоположения границ (согласовано/спорное)
от т.	до т.			
1	2	3	4	5
130	321	16,43	—	согласовано
321	322	41,75		
322	323	17,14		
323	131	34,46		
131	130	8,97		

3. Сведения о характеристиках уточняемого земельного участка с кадастровым номером 67:03:0300101:111 :

№ п/п	Наименование характеристики	Значение характеристики
1	2	3

1	2	3
1.	Адрес земельного участка	—
1.1.	Сведения о местоположении земельного участка (при отсутствии адреса) в структурированном в соответствии с федеральной информационной адресной системой виде	Российская Федерация, Смоленская область, Гагаринский р-н, Родомановское с/п, Ляпино д
1.2.	Дополнительные сведения о местоположении земельного участка	—
2.	Площадь земельного участка \pm величина погрешности определения (вычисления) площади ($P \pm \Delta P$), м ²	$717 \pm 9,00$
3.	Формула, примененная для вычисления предельной погрешности определения площади земельного участка, с подставленными значениями и итоговые (вычисленные) значения	$3,5*0,10*\sqrt{(717,00)} = 9$
4.	Площадь земельного участка согласно сведениям Единого государственного реестра недвижимости (Ркад), м ²	718,00
5.	Оценка расхождения Р и Ркад ($P - P_{кад}$), м ²	1
6.	Предельный минимальный и максимальный размеры земельного участка ($P_{мин}$ и $P_{макс}$), м ²	— —
7.	Кадастровый или иной государственный учетный номер (инвентарный) здания, сооружения, объекта незавершенного строительства, расположенного на земельном участке	—
8.	Вид (виды) разрешенного использования	Для ведения личного подсобного хозяйства
8.1.	Дополнительные сведения об использовании земельного участка	—
9.	Сведения о земельных участках (землях общего пользования, территории общего пользования), посредством которых обеспечивается доступ	Земли (земельные участки) общего пользования
10.	Иные сведения	—
4. Пояснения к сведениям об уточняемом земельном участке с кадастровым номером		67:03:0300101:111 :
1.	—	

1. Сведения о характерных точках границ уточняемого земельного участка с кадастровым номером					67:03:0300101:112			:
Система координат					Зона №			
Обозначение характерных точек границ	Координаты, м				Метод определения координат	Формулы, примененные для расчета средней квадратической погрешности определения координат характерных точек границ (Mt), с подставленными в такие формулы значениями и итоговые (вычисленные) значения Mt, м	Описание закрепления точки	
	содержатся в Едином государственном реестре недвижимости		определены в результате выполнения комплексных кадастровых работ					
	X	Y	X	Y				
1	2	3	4	5	6	7	8	
324	550 792,80	2 208 852,63	550 792,80	2 208 852,63	—	0,30	—	
64	550 750,26	2 208 926,97	550 750,26	2 208 926,97				
63	550 734,77	2 208 918,54	550 734,77	2 208 918,54				
62	550 777,86	2 208 845,20	550 777,86	2 208 845,20				
324	550 792,80	2 208 852,63	550 792,80	2 208 852,63				
2. Сведения о частях границ уточняемого земельного участка с кадастровым номером					67:03:0300101:112			:
Обозначение части границ		Горизонтальное проложение (S), м	Описание прохождения части границ		Сведения о согласовании местоположения границ (согласовано/спорное)			
от т.	до т.							
1	2	3	4		5			
324	64	85,65	—		согласовано			
64	63	17,64						
63	62	85,06						
62	324	16,69						
3. Сведения о характеристиках уточняемого земельного участка с кадастровым номером					67:03:0300101:112			:
№ п/п	Наименование характеристики				Значение характеристики			
1	2				3			
1.	Адрес земельного участка				—			
1.1.	Сведения о местоположении земельного участка (при отсутствии адреса) в структурированном в соответствии с федеральной информационной адресной системой виде				Российская Федерация, Смоленская область, Гагаринский р-н, Родомановское с/п, Ляпино д			
1.2.	Дополнительные сведения о местоположении земельного участка				—			

1	2				3		
2.	Площадь земельного участка ± величина погрешности определения (вычисления) площади (P ± ΔP), м²				1 463 ± 13,00		
3.	Формула, примененная для вычисления предельной погрешности определения площади земельного участка, с подставленными значениями и итоговые (вычисленные) значения				3,5*0,10*√(1 463,00) = 13		
4.	Площадь земельного участка согласно сведениям Единого государственного реестра недвижимости (Ркад), м²				1 464,00		
5.	Оценка расхождения P и Ркад (P - Ркад), м²				1		
6.	Предельный минимальный и максимальный размеры земельного участка (Рмин и Рмакс), м²				— —		
7.	Кадастровый или иной государственный учетный номер (инвентарный) здания, сооружения, объекта незавершенного строительства, расположенного на земельном участке				—		
8.	Вид (виды) разрешенного использования				Для ведения личного подсобного хозяйства		
8.1.	Дополнительные сведения об использовании земельного участка				—		
9.	Сведения о земельных участках (землях общего пользования, территории общего пользования), посредством которых обеспечивается доступ				Земли (земельные участки) общего пользования		
10.	Иные сведения				—		
4. Пояснения к сведениям об уточняемом земельном участке с кадастровым номером					67:03:0300101:112 :		
1.	—						
1. Сведения о характерных точках границ уточняемого земельного участка с кадастровым номером					67:03:0300101:113 :		
Система координат					Зона №		
Обоз- начение харак- терных точек границ	Координаты, м				Метод определения координат	Формулы, примененные для расчета средней квадратической погрешности определения координат характерных точек границ (Mt), с подставленными в такие формулы значениями и итоговые (вычисленные) значения Mt, м	Описание закрепления точки
	содержатся в Едином государственном реестре недвижимости		определены в результате выполнения комплексных кадастровых работ				
	X	Y	X	Y			
1	2	3	4	5	6	7	8
325	551 016,10	2 208 833,81	551 016,10	2 208 833,81	—	0,20	Закрепление отсутствует

1	2	3	4	5	6	7	8
240	551 009,58	2 208 859,38	551 009,58	2 208 859,38	—	0,20	Закрепление отсутствует
239	551 008,87	2 208 862,09	551 008,87	2 208 862,09			
238	550 998,54	2 208 882,11	550 998,54	2 208 882,11			
326	550 971,12	2 208 869,26	550 971,12	2 208 869,26			
327	550 978,35	2 208 848,55	550 978,35	2 208 848,55			
328	550 982,83	2 208 850,42	550 982,83	2 208 850,42			
329	550 994,69	2 208 822,91	550 994,69	2 208 822,91			
325	551 016,10	2 208 833,81	551 016,10	2 208 833,81			

2. Сведения о частях границ уточняемого земельного участка с кадастровым номером 67:03:0300101:113 :

Обозначение части границ		Горизонтальное проложение (S), м	Описание прохождения части границ	Сведения о согласовании местоположения границ (согласовано/спорное)
от т.	до т.			
1	2	3	4	5
325	240	26,39	—	согласовано
240	239	2,80		
239	238	22,53		
238	326	30,28		
326	327	21,94		
327	328	4,85		
328	329	29,96		
329	325	24,02		

3. Сведения о характеристиках уточняемого земельного участка с кадастровым номером 67:03:0300101:113 :

№ п/п	Наименование характеристики	Значение характеристики
1	2	3
1.	Адрес земельного участка	—
1.1.	Сведения о местоположении земельного участка (при отсутствии адреса) в структурированном в соответствии с федеральной информационной адресной системой виде	Российская Федерация, Смоленская область, Гагаринский р-н, Родомановское с/п, Ляпино д
1.2.	Дополнительные сведения о местоположении земельного участка	—
2.	Площадь земельного участка ± величина погрешности определения (вычисления) площади ($P \pm \Delta P$), м²	1 477 ± 13,00

1	2				3		
3.	Формула, примененная для вычисления предельной погрешности определения площади земельного участка, с подставленными значениями и итоговые (вычисленные) значения				3,5*0,10*√(1 477,00) = 13		
4.	Площадь земельного участка согласно сведениям Единого государственного реестра недвижимости (Ркад), м²				1 481,00		
5.	Оценка расхождения Р и Ркад (Р - Ркад), м²				4		
6.	Предельный минимальный и максимальный размеры земельного участка (Рмин и Рмакс), м²				— —		
7.	Кадастровый или иной государственный учетный номер (инвентарный) здания, сооружения, объекта незавершенного строительства, расположенного на земельном участке				—		
8.	Вид (виды) разрешенного использования				Для ведения личного подсобного хозяйства		
8.1.	Дополнительные сведения об использовании земельного участка				—		
9.	Сведения о земельных участках (землях общего пользования, территории общего пользования), посредством которых обеспечивается доступ				Земли (земельные участки) общего пользования		
10.	Иные сведения				—		
4. Пояснения к сведениям об уточняемом земельном участке с кадастровым номером					67:03:0300101:113 :		
1.	—						
1. Сведения о характерных точках границ уточняемого земельного участка с кадастровым номером					67:03:0300101:114 :		
Система координат —					Зона № —		
Обоз- начение харак- терных точек границ	Координаты, м				Метод определения координат	Формулы, примененные для расчета средней квадратической погрешности определения координат характерных точек границ (Mt), с подставленными в такие формулы значениями и итоговые (вычисленные) значения Mt, м	Описание закрепления точки
	содержатся в Едином государственном реестре недвижимости		определены в результате выполнения комплексных кадастровых работ				
	X	Y	X	Y			
1	2	3	4	5	6	7	8
330	550 873,49	2 209 031,09	550 873,49	2 209 031,09	—	0,30	—
331	550 864,19	2 209 047,36	550 864,19	2 209 047,36			
221	550 850,65	2 209 040,86	550 850,65	2 209 040,86			

1	2	3	4	5	6	7	8	
220	550 859,84	2 209 024,89	550 859,84	2 209 024,89	—	0,30	—	
332	550 864,09	2 209 026,82	550 864,09	2 209 026,82				
330	550 873,49	2 209 031,09	550 873,49	2 209 031,09				
2. Сведения о частях границ уточняемого земельного участка с кадастровым номером					67:03:0300101:114			:
Обозначение части границ		Горизонтальное проложение (S), м	Описание прохождения части границ		Сведения о согласовании местоположения границ (согласовано/спорное)			
от т.	до т.							
1	2	3	4		5			
330	331	18,74	—		согласовано			
331	221	15,02						
221	220	18,43						
220	332	4,67						
332	330	10,32						
3. Сведения о характеристиках уточняемого земельного участка с кадастровым номером					67:03:0300101:114			:
№ п/п	Наименование характеристики				Значение характеристики			
1	2				3			
1.	Адрес земельного участка				—			
1.1.	Сведения о местоположении земельного участка (при отсутствии адреса) в структурированном в соответствии с федеральной информационной адресной системой виде				Российская Федерация, Смоленская область, Гагаринский р-н, Родомановское с/п, Ляпино д			
1.2.	Дополнительные сведения о местоположении земельного участка				—			
2.	Площадь земельного участка ± величина погрешности определения (вычисления) площади (Р ± ΔР), м²				278 ± 6,00			
3.	Формула, примененная для вычисления предельной погрешности определения площади земельного участка, с подставленными значениями и итоговые (вычисленные) значения				3,5*0,10*√(278,00) = 6			
4.	Площадь земельного участка согласно сведениям Единого государственного реестра недвижимости (Ркад), м²				278,00			
5.	Оценка расхождения Р и Ркад (Р - Ркад), м²				0			
6.	Предельный минимальный и максимальный размеры земельного участка (Рмин и Рмакс), м²				— —			

1	2				3		
7.	Кадастровый или иной государственный учетный номер (инвентарный) здания, сооружения, объекта незавершенного строительства, расположенного на земельном участке				—		
8.	Вид (виды) разрешенного использования				Для ведения личного подсобного хозяйства		
8.1.	Дополнительные сведения об использовании земельного участка				—		
9.	Сведения о земельных участках (землях общего пользования, территории общего пользования), посредством которых обеспечивается доступ				Земли (земельные участки) общего пользования		
10.	Иные сведения				—		
4. Пояснения к сведениям об уточняемом земельном участке с кадастровым номером					67:03:0300101:114 :		
1.	—						
1. Сведения о характерных точках границ уточняемого земельного участка с кадастровым номером					67:03:0300101:115 :		
Система координат					Зона №		
Обоз- начение харак- терных точек границ	Координаты, м				Метод определения координат	Формулы, примененные для расчета средней квадратической погрешности определения координат характерных точек границ (Mt), с подставленными в такие формулы значениями и итоговые (вычисленные) значения Mt, м	Описание закрепления точки
	содержатся в Едином государственном реестре недвижимости		определены в результате выполнения комплексных кадастровых работ				
	X	Y	X	Y			
1	2	3	4	5	6	7	8
333	550 564,88	2 209 094,47	550 564,88	2 209 094,47	—	0,30	—
334	550 587,70	2 209 106,77	550 587,70	2 209 106,77			-
335	550 502,26	2 209 245,22	550 502,26	2 209 245,22			
336	550 484,42	2 209 233,81	550 484,42	2 209 233,81			
337	550 538,28	2 209 150,24	550 538,28	2 209 150,24			
338	550 533,37	2 209 146,96	550 533,37	2 209 146,96			
333	550 564,88	2 209 094,47	550 564,88	2 209 094,47			—
2. Сведения о частях границ уточняемого земельного участка с кадастровым номером					67:03:0300101:115 :		
Обозначение части границ		Горизонтальное проложение (S), м	Описание прохождения части границ		Сведения о согласовании местоположения границ (согласовано/спорное)		
от т.	до т.						
1	2	3	4		5		

1	2	3	4	5
333	334	25,92	—	согласовано
334	335	162,69		
335	336	21,18		
336	337	99,42		
337	338	5,90		
338	333	61,22		

3. Сведения о характеристиках уточняемого земельного участка с кадастровым номером 67:03:0300101:115 :

№ п/п	Наименование характеристики	Значение характеристики
1	2	3
1.	Адрес земельного участка	—
1.1.	Сведения о местоположении земельного участка (при отсутствии адреса) в структурированном в соответствии с федеральной информационной адресной системой виде	Российская Федерация, Смоленская область, Гагаринский р-н, Родомановское с/п, Ляпино д
1.2.	Дополнительные сведения о местоположении земельного участка	—
2.	Площадь земельного участка \pm величина погрешности определения (вычисления) площади ($P \pm \Delta P$), м ²	$3\,597 \pm 21,00$
3.	Формула, примененная для вычисления предельной погрешности определения площади земельного участка, с подставленными значениями и итоговые (вычисленные) значения	$3,5*0,10*\sqrt{(3\,597,00)} = 21$
4.	Площадь земельного участка согласно сведениям Единого государственного реестра недвижимости (Ркад), м ²	3 600,00
5.	Оценка расхождения Р и Ркад ($P - P_{кад}$), м ²	3
6.	Предельный минимальный и максимальный размеры земельного участка ($P_{мин}$ и $P_{макс}$), м ²	— —
7.	Кадастровый или иной государственный учетный номер (инвентарный) здания, сооружения, объекта незавершенного строительства, расположенного на земельном участке	—
8.	Вид (виды) разрешенного использования	Садоводство
8.1.	Дополнительные сведения об использовании земельного участка	—
9.	Сведения о земельных участках (землях общего пользования, территории общего пользования), посредством которых обеспечивается доступ	Земли (земельные участки) общего пользования
10.	Иные сведения	—

4. Пояснения к сведениям об уточняемом земельном участке с кадастровым номером67:03:0300101:115:

1.	—
----	---

1. Сведения о характерных точках границ уточняемого земельного участка с кадастровым номером67:03:0300101:168:

Система координат					Зона №		
Обоз- начение харак- терных точек границ	Координаты, м				Метод определения координат	Формулы, примененные для расчета средней квадратической погрешности определения координат характерных точек границ (Mt), с подставленными в такие формулы значениями и итоговые (вычисленные) значения Mt, м	Описание закрепления точки
	содержатся в Едином государственном реестре недвижимости		определены в результате выполнения комплексных кадастровых работ				
	X	Y	X	Y			
1	2	3	4	5	6	7	8
339	550 834,59	2 208 803,01	550 834,59	2 208 803,01	—	0,10	-
340	550 807,62	2 208 790,61	550 807,62	2 208 790,61			
258	550 808,02	2 208 789,80	550 808,02	2 208 789,80			
259	550 822,70	2 208 759,62	550 822,70	2 208 759,62			
25	550 829,51	2 208 745,84	550 829,51	2 208 745,84			
24	550 857,36	2 208 759,15	550 857,36	2 208 759,15			
166	550 846,35	2 208 780,10	550 846,35	2 208 780,10			
165	550 834,71	2 208 802,77	550 834,71	2 208 802,77			
339	550 834,59	2 208 803,01	550 834,59	2 208 803,01			

2. Сведения о частях границ уточняемого земельного участка с кадастровым номером67:03:0300101:168:

Обозначение части границ		Горизонтальное проложение (S), м	Описание прохождения части границ	Сведения о согласовании местоположения границ (согласовано/спорное)
от т.	до т.			
1	2	3	4	5
339	340	29,68	—	согласовано
340	258	0,90		
258	259	33,56		
259	25	15,37		
25	24	30,87		
24	166	23,67		
166	165	25,48		
165	339	0,27		

3. Сведения о характеристиках уточняемого земельного участка с кадастровым номером			67:03:0300101:168	:
№ п/п	Наименование характеристики	Значение характеристики		
1	2	3		
1.	Адрес земельного участка	Российская Федерация, Смоленская область, муниципальный район Гагаринский, сельское поселение Гагаринское, деревня Ляпино, улица Молодежная, земельный участок 7		
1.1.	Сведения о местоположении земельного участка (при отсутствии адреса) в структурированном в соответствии с федеральной информационной адресной системой виде	—		
1.2.	Дополнительные сведения о местоположении земельного участка	—		
2.	Площадь земельного участка ± величина погрешности определения (вычисления) площади ($P \pm \Delta P$), м²	1 500 ± 14,00		
3.	Формула, примененная для вычисления предельной погрешности определения площади земельного участка, с подставленными значениями и итоговые (вычисленные) значения	$3,5 \cdot 0,10 \cdot \sqrt{(1\,500,00)} = 14$		
4.	Площадь земельного участка согласно сведениям Единого государственного реестра недвижимости (Ркад), м²	1 500,00		
5.	Оценка расхождения Р и Ркад ($P - P_{кад}$), м²	0		
6.	Предельный минимальный и максимальный размеры земельного участка (Рмин и Рмакс), м²	— —		
7.	Кадастровый или иной государственный учетный номер (инвентарный) здания, сооружения, объекта незавершенного строительства, расположенного на земельном участке	—		
8.	Вид (виды) разрешенного использования	для ведения личного подсобного хозяйства		
8.1.	Дополнительные сведения об использовании земельного участка	—		
9.	Сведения о земельных участках (землях общего пользования, территории общего пользования), посредством которых обеспечивается доступ	Земли (земельные участки) общего пользования		
10.	Иные сведения	—		
4. Пояснения к сведениям об уточняемом земельном участке с кадастровым номером			67:03:0300101:168	:
1.	—			

1. Сведения о характерных точках границ уточняемого земельного участка с кадастровым номером67:03:0300101:169:

Система координатЗона №

Обоз- начение харак- терных точек границ	Координаты, м				Метод определения координат	Формулы, примененные для расчета средней квадратической погрешности определения координат характерных точек границ (Mt), с подставленными в такие формулы значениями и итоговые (вычисленные) значения Mt, м	Описание закрепления точки
	содержатся в Едином государственном реестре недвижимости		определены в результате выполнения комплексных кадастровых работ				
	X	Y	X	Y			
1	2	3	4	5	6	7	8
341	551 147,45	2 209 030,34	551 147,45	2 209 030,34	—	0,10	—
342	551 111,25	2 209 128,73	551 111,25	2 209 128,73			
343	551 108,14	2 209 127,47	551 108,14	2 209 127,47			
344	551 082,99	2 209 117,25	551 082,99	2 209 117,25			
345	551 093,87	2 209 094,14	551 093,87	2 209 094,14			
346	551 099,22	2 209 082,44	551 099,22	2 209 082,44			
347	551 123,16	2 209 019,80	551 123,16	2 209 019,80			
341	551 147,45	2 209 030,34	551 147,45	2 209 030,34			

2. Сведения о частях границ уточняемого земельного участка с кадастровым номером67:03:0300101:169:

Обозначение части границ		Горизонтальное проложение (S), м	Описание прохождения части границ	Сведения о согласовании местоположения границ (согласовано/спорное)
от т.	до т.			
1	2	3	4	5
341	342	104,84	—	согласовано
342	343	3,36		
343	344	27,15		
344	345	25,54		
345	346	12,87		
346	347	67,06		
347	341	26,48		

3. Сведения о характеристиках уточняемого земельного участка с кадастровым номером67:03:0300101:169:

№ п/п	Наименование характеристики	Значение характеристики
1	2	3

1	2	3
1.	Адрес земельного участка	—
1.1.	Сведения о местоположении земельного участка (при отсутствии адреса) в структурированном в соответствии с федеральной информационной адресной системой виде	Российская Федерация, Смоленская область, Гагаринский р-н, Родомановское с/п, Ляпино д
1.2.	Дополнительные сведения о местоположении земельного участка	—
2.	Площадь земельного участка \pm величина погрешности определения (вычисления) площади ($P \pm \Delta P$), м ²	$2\,900 \pm 19,00$
3.	Формула, примененная для вычисления предельной погрешности определения площади земельного участка, с подставленными значениями и итоговые (вычисленные) значения	$3,5*0,10*\sqrt{(2\,900,00)} = 19$
4.	Площадь земельного участка согласно сведениям Единого государственного реестра недвижимости (Ркад), м ²	2 900,00
5.	Оценка расхождения Р и Ркад ($P - P_{\text{кад}}$), м ²	0
6.	Предельный минимальный и максимальный размеры земельного участка ($P_{\text{мин}}$ и $P_{\text{макс}}$), м ²	— —
7.	Кадастровый или иной государственный учетный номер (инвентарный) здания, сооружения, объекта незавершенного строительства, расположенного на земельном участке	—
8.	Вид (виды) разрешенного использования	для ведения личного подсобного хозяйства
8.1.	Дополнительные сведения об использовании земельного участка	—
9.	Сведения о земельных участках (землях общего пользования, территории общего пользования), посредством которых обеспечивается доступ	Земли (земельные участки) общего пользования
10.	Иные сведения	—
4. Пояснения к сведениям об уточняемом земельном участке с кадастровым номером		67:03:0300101:169 :
1.	—	

1. Сведения о характерных точках границ уточняемого земельного участка с кадастровым номером

67:03:0300101:173

Система координат

Зона №

Обоз- начение харак- терных точек границ	Координаты, м				Метод определения координат	Формулы, примененные для расчета средней квадратической погрешности определения координат характерных точек границ (Mt), с подставленными в такие формулы значениями и итоговые (вычисленные) значения Mt, м	Описание закрепления точки
	содержатся в Едином государственном реестре недвижимости		определены в результате выполнения комплексных кадастровых работ				
	X	Y	X	Y			
1	2	3	4	5	6	7	8
348	550 817,58	2 208 864,65	550 817,58	2 208 864,65	—	0,10	—
349	550 783,40	2 208 933,01	550 783,40	2 208 933,01			
350	550 774,23	2 208 927,60	550 774,23	2 208 927,60			
351	550 771,39	2 208 932,95	550 771,39	2 208 932,95			
352	550 768,79	2 208 933,88	550 768,79	2 208 933,88			
353	550 754,82	2 208 960,30	550 754,82	2 208 960,30			
65	550 737,22	2 208 951,82	550 737,22	2 208 951,82			
64	550 750,26	2 208 926,97	550 750,26	2 208 926,97		0,30	
324	550 792,80	2 208 852,63	550 792,80	2 208 852,63			
348	550 817,58	2 208 864,65	550 817,58	2 208 864,65			

2. Сведения о частях границ уточняемого земельного участка с кадастровым номером

67:03:0300101:173

Обозначение части границ		Горизонтальное проложение (S), м	Описание прохождения части границ	Сведения о согласовании местоположения границ (согласовано/спорное)
от т.	до т.			
1	2	3	4	5
348	349	76,43	—	согласовано
349	350	10,65		
350	351	6,06		
351	352	2,76		
352	353	29,89		
353	65	19,54		
65	64	28,06		
64	324	85,65		
324	348	27,54		

3. Сведения о характеристиках уточняемого земельного участка с кадастровым номером 67:03:0300101:173 :		
№ п/п	Наименование характеристики	Значение характеристики
1	2	3
1.	Адрес земельного участка	—
1.1.	Сведения о местоположении земельного участка (при отсутствии адреса) в структурированном в соответствии с федеральной информационной адресной системой виде	Российская Федерация, Смоленская область, Гагаринский р-н, Родомановское с/п, Ляпино д
1.2.	Дополнительные сведения о местоположении земельного участка	—
2.	Площадь земельного участка ± величина погрешности определения (вычисления) площади ($P \pm \Delta P$), м²	3 000 ± 19,00
3.	Формула, примененная для вычисления предельной погрешности определения площади земельного участка, с подставленными значениями и итоговые (вычисленные) значения	$3,5 * 0,10 * \sqrt{(3\,000,00)} = 19$
4.	Площадь земельного участка согласно сведениям Единого государственного реестра недвижимости (Ркад), м²	3 000,00
5.	Оценка расхождения Р и Ркад ($P - P_{\text{кад}}$), м²	0
6.	Предельный минимальный и максимальный размеры земельного участка (Рмин и Рмакс), м²	— —
7.	Кадастровый или иной государственный учетный номер (инвентарный) здания, сооружения, объекта незавершенного строительства, расположенного на земельном участке	—
8.	Вид (виды) разрешенного использования	Для ведения личного подсобного хозяйства (приусадебный земельный участок)
8.1.	Дополнительные сведения об использовании земельного участка	—
9.	Сведения о земельных участках (землях общего пользования, территории общего пользования), посредством которых обеспечивается доступ	Земли (земельные участки) общего пользования
10.	Иные сведения	—
4. Пояснения к сведениям об уточняемом земельном участке с кадастровым номером 67:03:0300101:173 :		
1.	—	

1. Сведения о характерных точках границ уточняемого земельного участка с кадастровым номером						67:03:0300101:179	
Система координат						Зона №	
Обоз- начение харак- терных точек границ	Координаты, м				Метод определения координат	Формулы, примененные для расчета средней квадратической погрешности определения координат характерных точек границ (Mt), с подставленными в такие формулы значениями и итоговые (вычисленные) значения Mt, м	Описание закрепления точки
	содержатся в Едином государственном реестре недвижимости		определены в результате выполнения комплексных кадастровых работ				
	X	Y	X	Y			
1	2	3	4	5	6	7	8
1							
354	550 882,49	2 208 722,21	550 882,49	2 208 722,21	—	0,50	-
355	550 882,19	2 208 722,21	550 882,19	2 208 722,21			
356	550 882,19	2 208 721,91	550 882,19	2 208 721,91			
357	550 882,49	2 208 721,91	550 882,49	2 208 721,91			
354	550 882,49	2 208 722,21	550 882,49	2 208 722,21			
2							
358	550 808,01	2 208 678,58	550 808,01	2 208 678,58	—	0,50	-
359	550 807,71	2 208 678,57	550 807,71	2 208 678,57			
360	550 807,77	2 208 673,57	550 807,77	2 208 673,57			
361	550 808,07	2 208 673,57	550 808,07	2 208 673,57			
358	550 808,01	2 208 678,58	550 808,01	2 208 678,58			
3							
362	550 819,50	2 208 686,25	550 819,50	2 208 686,25	—	0,50	-
363	550 815,09	2 208 683,05	550 815,09	2 208 683,05			
364	550 815,26	2 208 682,80	550 815,26	2 208 682,80			
365	550 819,68	2 208 686,01	550 819,68	2 208 686,01			
362	550 819,50	2 208 686,25	550 819,50	2 208 686,25			
4							
366	551 141,78	2 208 881,28	551 141,78	2 208 881,28	—	0,50	-
367	551 141,48	2 208 881,28	551 141,48	2 208 881,28			
368	551 141,48	2 208 880,98	551 141,48	2 208 880,98			
369	551 141,78	2 208 880,98	551 141,78	2 208 880,98			

1	2	3	4	5	6	7	8
366	551 141,78	2 208 881,28	551 141,78	2 208 881,28	—	0,50	-
5							
370	551 011,71	2 208 802,39	551 011,71	2 208 802,39	—	0,50	-
371	551 011,41	2 208 802,39	551 011,41	2 208 802,39			
372	551 011,41	2 208 802,09	551 011,41	2 208 802,09			
373	551 011,71	2 208 802,09	551 011,71	2 208 802,09			
370	551 011,71	2 208 802,39	551 011,71	2 208 802,39			
6							
374	550 948,06	2 208 763,79	550 948,06	2 208 763,79	—	0,50	-
375	550 947,76	2 208 763,79	550 947,76	2 208 763,79			
376	550 947,76	2 208 763,49	550 947,76	2 208 763,49			
377	550 948,06	2 208 763,49	550 948,06	2 208 763,49			
374	550 948,06	2 208 763,79	550 948,06	2 208 763,79			
7							
378	551 077,21	2 208 841,96	551 077,21	2 208 841,96	—	0,50	-
379	551 076,91	2 208 841,96	551 076,91	2 208 841,96			
380	551 076,91	2 208 841,66	551 076,91	2 208 841,66			
381	551 077,21	2 208 841,66	551 077,21	2 208 841,66			
378	551 077,21	2 208 841,96	551 077,21	2 208 841,96			
2. Сведения о частях границ уточняемого земельного участка с кадастровым номером						67:03:0300101:179	
Обозначение части границ		Горизонтальное проложение (S), м	Описание прохождения части границ	Сведения о согласовании местоположения границ (согласовано/спорное)			
от т.	до т.						
1	2	3	4	5			
1							
354	355	0,30	—	согласовано			
355	356	0,30					
356	357	0,30					
357	354	0,30					
2							
358	359	0,30	—	согласовано			
359	360	5,00					
360	361	0,30					
361	358	5,01					
3							

1	2	3	4	5
362	363	5,45	—	согласовано
363	364	0,30		
364	365	5,46		
365	362	0,30		
4				
366	367	0,30	—	согласовано
367	368	0,30		
368	369	0,30		
369	366	0,30		
5				
370	371	0,30	—	согласовано
371	372	0,30		
372	373	0,30		
373	370	0,30		
6				
374	375	0,30	—	согласовано
375	376	0,30		
376	377	0,30		
377	374	0,30		
7				
378	379	0,30	—	согласовано
379	380	0,30		
380	381	0,30		
381	378	0,30		
3. Сведения о характеристиках уточняемого земельного участка с кадастровым номером 67:03:0300101:179 :				
№ п/п	Наименование характеристики		Значение характеристики	
1	2		3	
1.	Адрес земельного участка		—	
1.1.	Сведения о местоположении земельного участка (при отсутствии адреса) в структурированном в соответствии с федеральной информационной адресной системой виде		Российская Федерация, Смоленская область, Гагаринский р-н, Ляпино д	
1.2.	Дополнительные сведения о местоположении земельного участка		—	

1	2				3		
2.	Площадь земельного участка ± величина погрешности определения (вычисления) площади (Р ± ΔР), м²				4 ± 1,00, (1) 0,09 ± 0,11, (2) 1,50 ± 0,43, (3) 1,64 ± 0,45, (4) 0,09 ± 0,11, (5) 0,09 ± 0,11, (6) 0,09 ± 0,11, (7) 0,09 ± 0,11		
3.	Формула, примененная для вычисления предельной погрешности определения площади земельного участка, с подставленными значениями и итоговые (вычисленные) значения				0,11 + 0,43 + 0,45 + 0,11 + 0,11 + 0,11 + 0,11 = 1		
4.	Площадь земельного участка согласно сведениям Единого государственного реестра недвижимости (Ркад), м²				4,00		
5.	Оценка расхождения Р и Ркад (Р - Ркад), м²				0		
6.	Предельный минимальный и максимальный размеры земельного участка (Рмин и Рмакс), м²				— —		
7.	Кадастровый или иной государственный учетный номер (инвентарный) здания, сооружения, объекта незавершенного строительства, расположенного на земельном участке				—		
8.	Вид (виды) разрешенного использования				под ВЛ 10-35-110кв		
8.1.	Дополнительные сведения об использовании земельного участка				—		
9.	Сведения о земельных участках (землях общего пользования, территории общего пользования), посредством которых обеспечивается доступ				—		
10.	Иные сведения				—		
4. Пояснения к сведениям об уточняемом земельном участке с кадастровым номером					67:03:0300101:179 :		
1.	—						
1. Сведения о характерных точках границ уточняемого земельного участка с кадастровым номером					67:03:0300101:181 :		
Система координат					Зона №		
Обозначение характерных точек границ	Координаты, м				Метод определения координат	Формулы, примененные для расчета средней квадратической погрешности определения координат характерных точек границ (Mt), с подставленными в такие формулы значениями и итоговые (вычисленные) значения Mt, м	Описание закрепления точки
	содержатся в Едином государственном реестре недвижимости		определены в результате выполнения комплексных кадастровых работ				
	X	Y	X	Y			
1	2	3	4	5	6	7	8
382	550 793,99	2 208 804,54	550 793,99	2 208 804,54	—	0,10	—

1	2	3	4	5	6	7	8
383	550 780,78	2 208 832,41	550 780,78	2 208 832,41	—	0,10	—
384	550 772,08	2 208 828,09	550 772,08	2 208 828,09			
385	550 764,38	2 208 824,79	550 764,38	2 208 824,79			
386	550 778,51	2 208 796,67	550 778,51	2 208 796,67			
382	550 793,99	2 208 804,54	550 793,99	2 208 804,54			

2. Сведения о частях границ уточняемого земельного участка с кадастровым номером 67:03:0300101:181 :

Обозначение части границ		Горизонтальное проложение (S), м	Описание прохождения части границ	Сведения о согласовании местоположения границ (согласовано/спорное)
от т.	до т.			
1	2	3	4	5
382	383	30,84	—	согласовано
383	384	9,71		
384	385	8,38		
385	386	31,47		
386	382	17,37		

3. Сведения о характеристиках уточняемого земельного участка с кадастровым номером 67:03:0300101:181 :

№ п/п	Наименование характеристики	Значение характеристики
1	2	3
1.	Адрес земельного участка	—
1.1.	Сведения о местоположении земельного участка (при отсутствии адреса) в структурированном в соответствии с федеральной информационной адресной системой виде	215035, Российская Федерация, Смоленская область, Гагаринский р-н, Родомановское с/п, д. Ляпино д
1.2.	Дополнительные сведения о местоположении земельного участка	—
2.	Площадь земельного участка \pm величина погрешности определения (вычисления) площади ($P \pm \Delta P$), м ²	$550 \pm 8,00$
3.	Формула, примененная для вычисления предельной погрешности определения площади земельного участка, с подставленными значениями и итоговые (вычисленные) значения	$3,5*0,10*\sqrt{(550,00)} = 8$
4.	Площадь земельного участка согласно сведениям Единого государственного реестра недвижимости (Ркад), м ²	550,00
5.	Оценка расхождения Р и Ркад ($P - P_{кад}$), м ²	0
6.	Предельный минимальный и максимальный размеры земельного участка ($P_{мин}$ и $P_{макс}$), м ²	— —

1	2				3		
7.	Кадастровый или иной государственный учетный номер (инвентарный) здания, сооружения, объекта незавершенного строительства, расположенного на земельном участке				—		
8.	Вид (виды) разрешенного использования				для ведения личного подсобного хозяйства		
8.1.	Дополнительные сведения об использовании земельного участка				—		
9.	Сведения о земельных участках (землях общего пользования, территории общего пользования), посредством которых обеспечивается доступ				Земли (земельные участки) общего пользования		
10.	Иные сведения				—		
4. Пояснения к сведениям об уточняемом земельном участке с кадастровым номером					67:03:0300101:181 :		
1.	—						
1. Сведения о характерных точках границ уточняемого земельного участка с кадастровым номером					67:03:0300101:182 :		
Система координат					Зона №		
Обоз- начение харак- терных точек границ	Координаты, м				Метод определения координат	Формулы, примененные для расчета средней квадратической погрешности определения координат характерных точек границ (Mt), с подставленными в такие формулы значениями и итоговые (вычисленные) значения Mt, м	Описание закрепления точки
	содержатся в Едином государственном реестре недвижимости		определены в результате выполнения комплексных кадастровых работ				
	X	Y	X	Y			
1	2	3	4	5	6	7	8
387	550 665,19	2 208 793,20	550 665,19	2 208 793,20	—	0,10	—
388	550 689,64	2 208 805,68	550 689,64	2 208 805,68			
389	550 673,84	2 208 836,10	550 673,84	2 208 836,10			
390	550 649,29	2 208 823,82	550 649,29	2 208 823,82			
387	550 665,19	2 208 793,20	550 665,19	2 208 793,20			
2. Сведения о частях границ уточняемого земельного участка с кадастровым номером					67:03:0300101:182 :		
Обозначение части границ		Горизонтальное проложение (S), м	Описание прохождения части границ		Сведения о согласовании местоположения границ (согласовано/спорное)		
от т.	до т.						
1	2	3	4		5		
387	388	27,45	—		согласовано		
388	389	34,28					

1	2	3	4	5
389	390	27,45	—	согласовано
390	387	34,50		
3. Сведения о характеристиках уточняемого земельного участка с кадастровым номером				67:03:0300101:182 :
№ п/п	Наименование характеристики		Значение характеристики	
1	2		3	
1.	Адрес земельного участка		—	
1.1.	Сведения о местоположении земельного участка (при отсутствии адреса) в структурированном в соответствии с федеральной информационной адресной системой виде		215035, Российская Федерация, Смоленская область, Гагаринский р-н, Родомановское с/п, Ляпино д	
1.2.	Дополнительные сведения о местоположении земельного участка		—	
2.	Площадь земельного участка ± величина погрешности определения (вычисления) площади (Р ± ΔР), м²		944 ± 11,00	
3.	Формула, примененная для вычисления предельной погрешности определения площади земельного участка, с подставленными значениями и итоговые (вычисленные) значения		3,5*0,10*√(944,00) = 11	
4.	Площадь земельного участка согласно сведениям Единого государственного реестра недвижимости (Ркад), м²		944,00	
5.	Оценка расхождения Р и Ркад (Р - Ркад), м²		0	
6.	Предельный минимальный и максимальный размеры земельного участка (Рмин и Рмакс), м²		— —	
7.	Кадастровый или иной государственный учетный номер (инвентарный) здания, сооружения, объекта незавершенного строительства, расположенного на земельном участке		—	
8.	Вид (виды) разрешенного использования		для размещения и эксплуатации клуба	
8.1.	Дополнительные сведения об использовании земельного участка		—	
9.	Сведения о земельных участках (землях общего пользования, территории общего пользования), посредством которых обеспечивается доступ		Земли (земельные участки) общего пользования	
10.	Иные сведения		—	
4. Пояснения к сведениям об уточняемом земельном участке с кадастровым номером				67:03:0300101:182 :
1.	—			

1. Сведения о характерных точках границ уточняемого земельного участка с кадастровым номером					67:03:0300101:183			:
Система координат					Зона №			
Обозначение характерных точек границ	Координаты, м				Метод определения координат	Формулы, примененные для расчета средней квадратической погрешности определения координат характерных точек границ (Mt), с подставленными в такие формулы значениями и итоговые (вычисленные) значения Mt, м	Описание закрепления точки	
	содержатся в Едином государственном реестре недвижимости		определены в результате выполнения комплексных кадастровых работ					
	X	Y	X	Y				
1	2	3	4	5	6	7	8	
391	550 805,49	2 208 681,24	550 805,49	2 208 681,24	—	0,10	Закрепление отсутствует	
392	550 805,78	2 208 686,03	550 805,78	2 208 686,03				
393	550 800,29	2 208 686,37	550 800,29	2 208 686,37				
394	550 800,00	2 208 681,58	550 800,00	2 208 681,58				
391	550 805,49	2 208 681,24	550 805,49	2 208 681,24				
2. Сведения о частях границ уточняемого земельного участка с кадастровым номером					67:03:0300101:183			:
Обозначение части границ		Горизонтальное проложение (S), м	Описание прохождения части границ		Сведения о согласовании местоположения границ (согласовано/спорное)			
от т.	до т.							
1	2	3	4		5			
391	392	4,80	—		согласовано			
392	393	5,50						
393	394	4,80						
394	391	5,50						
3. Сведения о характеристиках уточняемого земельного участка с кадастровым номером					67:03:0300101:183			:
№ п/п	Наименование характеристики				Значение характеристики			
1	2				3			
1.	Адрес земельного участка				—			
1.1.	Сведения о местоположении земельного участка (при отсутствии адреса) в структурированном в соответствии с федеральной информационной адресной системой виде				215035, Российская Федерация, Смоленская область, Гагаринский р-н, Родомановское с/п, Ляпино д			
1.2.	Дополнительные сведения о местоположении земельного участка				—			

1	2				3		
2.	Площадь земельного участка ± величина погрешности определения (вычисления) площади (P ± ΔP), м²				26 ± 2,00		
3.	Формула, примененная для вычисления предельной погрешности определения площади земельного участка, с подставленными значениями и итоговые (вычисленные) значения				3,5*0,10*√(26,00) = 2		
4.	Площадь земельного участка согласно сведениям Единого государственного реестра недвижимости (Ркад), м²				26,00		
5.	Оценка расхождения P и Ркад (P - Ркад), м²				0		
6.	Предельный минимальный и максимальный размеры земельного участка (Рмин и Рмакс), м²				— —		
7.	Кадастровый или иной государственный учетный номер (инвентарный) здания, сооружения, объекта незавершенного строительства, расположенного на земельном участке				—		
8.	Вид (виды) разрешенного использования				для эксплуатации и обслуживания КТПП-1-160кВа Ляпино ВЛ-1014 ПС Родоманово		
8.1.	Дополнительные сведения об использовании земельного участка				—		
9.	Сведения о земельных участках (землях общего пользования, территории общего пользования), посредством которых обеспечивается доступ				Земли (земельные участки) общего пользования		
10.	Иные сведения				—		
4. Пояснения к сведениям об уточняемом земельном участке с кадастровым номером					67:03:0300101:183 :		
1.	—						
1. Сведения о характерных точках границ уточняемого земельного участка с кадастровым номером					67:03:0300101:187 :		
Система координат					Зона №		
Обоз- начение харак- терных точек границ	Координаты, м				Метод определения координат	Формулы, примененные для расчета средней квадратической погрешности определения координат характерных точек границ (Mt), с подставленными в такие формулы значениями и итоговые (вычисленные) значения Mt, м	Описание закрепления точки
	содержатся в Едином государственном реестре недвижимости		определены в результате выполнения комплексных кадастровых работ				
	X	Y	X	Y			
1	2	3	4	5	6	7	8
395	551 023,95	2 208 976,45	551 023,95	2 208 976,45	—	0,10	—

1	2	3	4	5	6	7	8
396	550 989,98	2 209 051,10	550 989,98	2 209 051,10	—	0,10	—
305	550 982,24	2 209 067,40	550 982,24	2 209 067,40		0,30	
397	550 966,29	2 209 059,71	550 966,29	2 209 059,71		0,10	
398	550 974,67	2 209 040,90	550 974,67	2 209 040,90			
399	551 007,81	2 208 968,81	551 007,81	2 208 968,81			
395	551 023,95	2 208 976,45	551 023,95	2 208 976,45			

2. Сведения о частях границ уточняемого земельного участка с кадастровым номером 67:03:0300101:187 :

Обозначение части границ		Горизонтальное проложение (S), м	Описание прохождения части границ	Сведения о согласовании местоположения границ (согласовано/спорное)
от т.	до т.			
1	2	3	4	5
395	396	82,02	—	согласовано
396	305	18,04		
305	397	17,71		
397	398	20,59		
398	399	79,34		
399	395	17,86		

3. Сведения о характеристиках уточняемого земельного участка с кадастровым номером 67:03:0300101:187 :

№ п/п	Наименование характеристики	Значение характеристики
1	2	3
1.	Адрес земельного участка	—
1.1.	Сведения о местоположении земельного участка (при отсутствии адреса) в структурированном в соответствии с федеральной информационной адресной системой виде	215035, Российская Федерация, Смоленская область, Гагаринский р-н, Родомановское с/п, Ляпино д
1.2.	Дополнительные сведения о местоположении земельного участка	—
2.	Площадь земельного участка ± величина погрешности определения (вычисления) площади ($P \pm \Delta P$), м²	$1\,800 \pm 15,00$
3.	Формула, примененная для вычисления предельной погрешности определения площади земельного участка, с подставленными значениями и итоговые (вычисленные) значения	$3,5 \cdot 0,10 \cdot \sqrt{(1\,800,00)} = 15$
4.	Площадь земельного участка согласно сведениям Единого государственного реестра недвижимости (Ркад), м²	1 800,00
5.	Оценка расхождения Р и Ркад ($P - P_{\text{кад}}$), м²	0

1	2				3		
6.	Предельный минимальный и максимальный размеры земельного участка (Рмин и Рмакс), м²				— —		
7.	Кадастровый или иной государственный учетный номер (инвентарный) здания, сооружения, объекта незавершенного строительства, расположенного на земельном участке				—		
8.	Вид (виды) разрешенного использования				для ведения личного подсобного хозяйства		
8.1.	Дополнительные сведения об использовании земельного участка				—		
9.	Сведения о земельных участках (землях общего пользования, территории общего пользования), посредством которых обеспечивается доступ				Земли (земельные участки) общего пользования		
10.	Иные сведения				—		
4. Пояснения к сведениям об уточняемом земельном участке с кадастровым номером					67:03:0300101:187 :		
1.	—						
1. Сведения о характерных точках границ уточняемого земельного участка с кадастровым номером					67:03:0300101:188 :		
Система координат					Зона №		
Обозначение характерных точек границ	Координаты, м				Метод определения координат	Формулы, примененные для расчета средней квадратической погрешности определения координат характерных точек границ (Mt), с подставленными в такие формулы значениями и итоговые (вычисленные) значения Mt, м	Описание закрепления точки
	содержатся в Едином государственном реестре недвижимости		определены в результате выполнения комплексных кадастровых работ				
	X	Y	X	Y			
1	2	3	4	5	6	7	8
400	551 183,78	2 209 069,53	551 183,78	2 209 069,53	—	0,10	—
401	551 154,67	2 209 142,42	551 154,67	2 209 142,42			
402	551 125,24	2 209 130,64	551 125,24	2 209 130,64			
403	551 154,00	2 209 057,71	551 154,00	2 209 057,71			
400	551 183,78	2 209 069,53	551 183,78	2 209 069,53			
2. Сведения о частях границ уточняемого земельного участка с кадастровым номером					67:03:0300101:188 :		
Обозначение части границ		Горизонтальное проложение (S), м	Описание прохождения части границ		Сведения о согласовании местоположения границ (согласовано/спорное)		
от т.	до т.						
1	2	3	4		5		

1	2	3	4	5
400	401	78,49	—	согласовано
401	402	31,70		
402	403	78,40		
403	400	32,04		

3. Сведения о характеристиках уточняемого земельного участка с кадастровым номером 67:03:0300101:188 :

№ п/п	Наименование характеристики	Значение характеристики
1	2	3
1.	Адрес земельного участка	—
1.1.	Сведения о местоположении земельного участка (при отсутствии адреса) в структурированном в соответствии с федеральной информационной адресной системой виде	215035, Российская Федерация, Смоленская область, Гагаринский р-н, Родомановское с/п, Ляпино д
1.2.	Дополнительные сведения о местоположении земельного участка	—
2.	Площадь земельного участка ± величина погрешности определения (вычисления) площади ($P \pm \Delta P$), м²	$2\,500 \pm 18,00$
3.	Формула, примененная для вычисления предельной погрешности определения площади земельного участка, с подставленными значениями и итоговые (вычисленные) значения	$3,5*0,10*\sqrt{(2\,500,00)} = 18$
4.	Площадь земельного участка согласно сведениям Единого государственного реестра недвижимости (Ркад), м²	2 500,00
5.	Оценка расхождения Р и Ркад ($P - P_{кад}$), м²	0
6.	Предельный минимальный и максимальный размеры земельного участка (Рмин и Рмакс), м²	— —
7.	Кадастровый или иной государственный учетный номер (инвентарный) здания, сооружения, объекта незавершенного строительства, расположенного на земельном участке	—
8.	Вид (виды) разрешенного использования	приусадебный участок личного подсобного хозяйства
8.1.	Дополнительные сведения об использовании земельного участка	—
9.	Сведения о земельных участках (землях общего пользования, территории общего пользования), посредством которых обеспечивается доступ	Земли (земельные участки) общего пользования
10.	Иные сведения	—

4. Пояснения к сведениям об уточняемом земельном участке с кадастровым номером 67:03:0300101:188 :

1.	—
----	---

1. Сведения о характерных точках границ уточняемого земельного участка с кадастровым номером					67:03:0300101:189			:
Система координат					Зона №			
Обоз- начение харак- терных точек границ	Координаты, м				Метод определения координат	Формулы, примененные для расчета средней квадратической погрешности определения координат характерных точек границ (Mt), с подставленными в такие формулы значениями и итоговые (вычисленные) значения Mt, м	Описание закрепления точки	
	содержатся в Едином государственном реестре недвижимости		определены в результате выполнения комплексных кадастровых работ					
	X	Y	X	Y				
1	2	3	4	5	6	7	8	
404	551 079,36	2 208 853,92	551 079,36	2 208 853,92	—	0,10	—	
405	551 108,62	2 208 871,05	551 108,62	2 208 871,05				
406	551 086,22	2 208 929,72	551 086,22	2 208 929,72				
407	551 070,56	2 208 923,57	551 070,56	2 208 923,57				
408	551 073,46	2 208 916,61	551 073,46	2 208 916,61				
409	551 066,99	2 208 913,46	551 066,99	2 208 913,46				
410	551 063,84	2 208 920,76	551 063,84	2 208 920,76				
411	551 049,62	2 208 915,09	551 049,62	2 208 915,09				
412	551 052,78	2 208 906,83	551 052,78	2 208 906,83				
413	551 054,81	2 208 902,92	551 054,81	2 208 902,92				
414	551 057,35	2 208 895,75	551 057,35	2 208 895,75				
415	551 062,70	2 208 884,67	551 062,70	2 208 884,67				
416	551 065,38	2 208 878,85	551 065,38	2 208 878,85				
404	551 079,36	2 208 853,92	551 079,36	2 208 853,92				
2. Сведения о частях границ уточняемого земельного участка с кадастровым номером					67:03:0300101:189			:
Обозначение части границ		Горизонтальное проложение (S), м	Описание прохождения части границ		Сведения о согласовании местоположения границ (согласовано/спорное)			
от т.	до т.							
1	2	3	4		5			
404	405	33,91	—		согласовано			
405	406	62,80						
406	407	16,82						
407	408	7,54						
408	409	7,20						

1	2	3	4	5
409	410	7,95	—	согласовано
410	411	15,31		
411	412	8,84		
412	413	4,41		
413	414	7,61		
414	415	12,30		
415	416	6,41		
416	404	28,58		

3. Сведения о характеристиках уточняемого земельного участка с кадастровым номером 67:03:0300101:189 :

№ п/п	Наименование характеристики	Значение характеристики
1	2	3
1.	Адрес земельного участка	Российская Федерация, Смоленская область, р-н Гагаринский, с/п Родомановское, д Ляпино, ул Молодежная, уч №17/2
1.1.	Сведения о местоположении земельного участка (при отсутствии адреса) в структурированном в соответствии с федеральной информационной адресной системой виде	—
1.2.	Дополнительные сведения о местоположении земельного участка	—
2.	Площадь земельного участка ± величина погрешности определения (вычисления) площади ($P \pm \Delta P$), м²	$2\,400 \pm 17,00$
3.	Формула, примененная для вычисления предельной погрешности определения площади земельного участка, с подставленными значениями и итоговые (вычисленные) значения	$3,5 * 0,10 * \sqrt{(2\,400,00)} = 17$
4.	Площадь земельного участка согласно сведениям Единого государственного реестра недвижимости (Ркад), м²	2 400,00
5.	Оценка расхождения Р и Ркад ($P - P_{кад}$), м²	0
6.	Предельный минимальный и максимальный размеры земельного участка ($P_{мин}$ и $P_{макс}$), м²	— —
7.	Кадастровый или иной государственный учетный номер (инвентарный) здания, сооружения, объекта незавершенного строительства, расположенного на земельном участке	—
8.	Вид (виды) разрешенного использования	для ведения личного подсобного хозяйства
8.1.	Дополнительные сведения об использовании земельного участка	—

1	2				3		
9.	Сведения о земельных участках (землях общего пользования, территории общего пользования), посредством которых обеспечивается доступ				Земли (земельные участки) общего пользования		
10.	Иные сведения				—		
4. Пояснения к сведениям об уточняемом земельном участке с кадастровым номером 67:03:0300101:189 :							
1.	—						
1. Сведения о характерных точках границ уточняемого земельного участка с кадастровым номером 67:03:0300101:192 :							
Система координат — Зона № —							
Обоз- начение харак- терных точек границ	Координаты, м				Метод определения координат	Формулы, примененные для расчета средней квадратической погрешности определения координат характерных точек границ (Mt), с подставленными в такие формулы значениями и итоговые (вычисленные) значения Mt, м	Описание закрепления точки
	содержатся в Едином государственном реестре недвижимости		определены в результате выполнения комплексных кадастровых работ				
	X	Y	X	Y			
1	2	3	4	5	6	7	8
289	550 648,47	2 209 140,44	550 648,47	2 209 140,44	—	0,10	—
288	550 638,77	2 209 157,92	550 638,77	2 209 157,92			
287	550 641,82	2 209 159,63	550 641,82	2 209 159,63			
286	550 624,14	2 209 192,20	550 624,14	2 209 192,20			
255	550 611,01	2 209 184,52	550 611,01	2 209 184,52			
254	550 629,83	2 209 152,66	550 629,83	2 209 152,66			
253	550 636,20	2 209 156,22	550 636,20	2 209 156,22			
252	550 645,83	2 209 138,86	550 645,83	2 209 138,86			
289	550 648,47	2 209 140,44	550 648,47	2 209 140,44			
2. Сведения о частях границ уточняемого земельного участка с кадастровым номером 67:03:0300101:192 :							
Обозначение части границ		Горизонтальное проложение (S), м	Описание прохождения части границ	Сведения о согласовании местоположения границ (согласовано/спорное)			
от т.	до т.						
1	2	3	4	5			
289	288	19,99	—	согласовано			
288	287	3,50					
287	286	37,06					

1	2	3	4	5
286	255	15,21	—	согласовано
255	254	37,00		
254	253	7,30		
253	252	19,85		
252	289	3,08		

3. Сведения о характеристиках уточняемого земельного участка с кадастровым номером 67:03:0300101:192 :

№ п/п	Наименование характеристики	Значение характеристики
1	2	3
1.	Адрес земельного участка	—
1.1.	Сведения о местоположении земельного участка (при отсутствии адреса) в структурированном в соответствии с федеральной информационной адресной системой виде	215035, Российская Федерация, Смоленская область, Гагаринский р-н, Родомановское с/п, Ляпино д
1.2.	Дополнительные сведения о местоположении земельного участка	—
2.	Площадь земельного участка \pm величина погрешности определения (вычисления) площади ($P \pm \Delta P$), м ²	$600 \pm 9,00$
3.	Формула, примененная для вычисления предельной погрешности определения площади земельного участка, с подставленными значениями и итоговые (вычисленные) значения	$3,5*0,10*\sqrt{(600,00)} = 9$
4.	Площадь земельного участка согласно сведениям Единого государственного реестра недвижимости (Ркад), м ²	600,00
5.	Оценка расхождения Р и Ркад ($P - P_{кад}$), м ²	0
6.	Предельный минимальный и максимальный размеры земельного участка ($P_{мин}$ и $P_{макс}$), м ²	— —
7.	Кадастровый или иной государственный учетный номер (инвентарный) здания, сооружения, объекта незавершенного строительства, расположенного на земельном участке	—
8.	Вид (виды) разрешенного использования	Для ведения личного подсобного хозяйства
8.1.	Дополнительные сведения об использовании земельного участка	—
9.	Сведения о земельных участках (землях общего пользования, территории общего пользования), посредством которых обеспечивается доступ	Земли (земельные участки) общего пользования
10.	Иные сведения	—

4. Пояснения к сведениям об уточняемом земельном участке с кадастровым номером 67:03:0300101:192 :

1.	—										
1. Сведения о характерных точках границ уточняемого земельного участка с кадастровым номером						67:03:0300101:196					:
Система координат						Зона №					—
Обоз- начение харак- терных точек границ	Координаты, м				Метод определения координат	Формулы, примененные для расчета средней квадратической погрешности определения координат характерных точек границ (Mt), с подставленными в такие формулы значениями и итоговые (вычисленные) значения Mt, м	Описание закрепления точки				
	содержатся в Едином государственном реестре недвижимости		определены в результате выполнения комплексных кадастровых работ								
	X	Y	X	Y							
1	2	3	4	5	6	7	8				
1											
417	551 013,09	2 208 957,15	551 013,09	2 208 957,15	—	0,10	—				
399	551 007,81	2 208 968,81	551 007,81	2 208 968,81							
398	550 974,67	2 209 040,90	550 974,67	2 209 040,90							
397	550 966,29	2 209 059,71	550 966,29	2 209 059,71							
418	550 953,87	2 209 052,89	550 953,87	2 209 052,89							
419	550 964,60	2 209 030,63	550 964,60	2 209 030,63							
420	551 000,94	2 208 951,16	551 000,94	2 208 951,16							
417	551 013,09	2 208 957,15	551 013,09	2 208 957,15							
2											
421	550 960,19	2 209 072,87	550 960,19	2 209 072,87	—	0,10	—				
422	550 941,47	2 209 115,32	550 941,47	2 209 115,32							
423	550 930,16	2 209 139,18	550 930,16	2 209 139,18							
424	550 916,02	2 209 132,27	550 916,02	2 209 132,27							
425	550 925,23	2 209 113,14	550 925,23	2 209 113,14							
426	550 922,32	2 209 111,25	550 922,32	2 209 111,25							
427	550 923,85	2 209 107,73	550 923,85	2 209 107,73							
428	550 922,81	2 209 107,01	550 922,81	2 209 107,01							
429	550 928,13	2 209 100,34	550 928,13	2 209 100,34							
430	550 944,66	2 209 065,93	550 944,66	2 209 065,93							
421	550 960,19	2 209 072,87	550 960,19	2 209 072,87							

2. Сведения о частях границ уточняемого земельного участка с кадастровым номером 67:03:0300101:196:

Обозначение части границ		Горизонтальное проложение (S), м	Описание прохождения части границ	Сведения о согласовании местоположения границ (согласовано/спорное)
от т.	до т.			
1	2	3	4	5
1				
417	399	12,80	—	согласовано
399	398	79,34		
398	397	20,59		
397	418	14,17		
418	419	24,71		
419	420	87,38		
420	417	13,55		
2				
421	422	46,39	—	согласовано
422	423	26,40		
423	424	15,74		
424	425	21,23		
425	426	3,47		
426	427	3,84		
427	428	1,26		
428	429	8,53		
429	430	38,17		
430	421	17,01		

3. Сведения о характеристиках уточняемого земельного участка с кадастровым номером 67:03:0300101:196:

№ п/п	Наименование характеристики	Значение характеристики
1	2	3
1.	Адрес земельного участка	—
1.1.	Сведения о местоположении земельного участка (при отсутствии адреса) в структурированном в соответствии с федеральной информационной адресной системой виде	215035, Российская Федерация, Смоленская область, Гагаринский р-н, Родомановское с/п, Ляпино д, Парковая ул, д 12
1.2.	Дополнительные сведения о местоположении земельного участка	—
2.	Площадь земельного участка ± величина погрешности определения (вычисления) площади (Р ± ΔР), м²	2 783 ± 26,00, (1) 1 526,04 ± 13,67, (2) 1 256,77 ± 12,41

1	2				3		
3.	Формула, примененная для вычисления предельной погрешности определения площади земельного участка, с подставленными значениями и итоговые (вычисленные) значения				13,67 + 12,41 = 26		
4.	Площадь земельного участка согласно сведениям Единого государственного реестра недвижимости (Ркад), м²				2 782,00		
5.	Оценка расхождения Р и Ркад (Р - Ркад), м²				1		
6.	Предельный минимальный и максимальный размеры земельного участка (Рмин и Рмакс), м²				— —		
7.	Кадастровый или иной государственный учетный номер (инвентарный) здания, сооружения, объекта незавершенного строительства, расположенного на земельном участке				—		
8.	Вид (виды) разрешенного использования				под жилым домом		
8.1.	Дополнительные сведения об использовании земельного участка				—		
9.	Сведения о земельных участках (землях общего пользования, территории общего пользования), посредством которых обеспечивается доступ				—		
10.	Иные сведения				—		
4. Пояснения к сведениям об уточняемом земельном участке с кадастровым номером					67:03:0300101:196 :		
1.	—						
1. Сведения о характерных точках границ уточняемого земельного участка с кадастровым номером					67:03:0300101:198 :		
Система координат —					Зона № —		
Обоз- начение харак- терных точек границ	Координаты, м				Метод определения координат	Формулы, примененные для расчета средней квадратической погрешности определения координат характерных точек границ (Mt), с подставленными в такие формулы значениями и итоговые (вычисленные) значения Mt, м	Описание закрепления точки
	содержатся в Едином государственном реестре недвижимости		определены в результате выполнения комплексных кадастровых работ				
	X	Y	X	Y			
	1	2	3	4			
431	550 935,68	2 208 965,64	550 935,68	2 208 965,64	—	0,10	-
432	550 925,58	2 208 987,84	550 925,58	2 208 987,84			
241	550 918,38	2 209 003,66	550 918,38	2 209 003,66			

1	2	3	4	5	6	7	8
244	550 891,22	2 208 991,04	550 891,22	2 208 991,04	—	0,10	-
433	550 898,96	2 208 973,45	550 898,96	2 208 973,45			
434	550 902,93	2 208 964,56	550 902,93	2 208 964,56			
435	550 911,40	2 208 968,80	550 911,40	2 208 968,80			
436	550 917,20	2 208 955,76	550 917,20	2 208 955,76			
431	550 935,68	2 208 965,64	550 935,68	2 208 965,64			

2. Сведения о частях границ уточняемого земельного участка с кадастровым номером 67:03:0300101:198 :

Обозначение части границ		Горизонтальное проложение (S), м	Описание прохождения части границ	Сведения о согласовании местоположения границ (согласовано/спорное)
от т.	до т.			
1	2	3	4	5
431	432	24,39	—	согласовано
432	241	17,38		
241	244	29,95		
244	433	19,22		
433	434	9,74		
434	435	9,47		
435	436	14,27		
436	431	20,96		

3. Сведения о характеристиках уточняемого земельного участка с кадастровым номером 67:03:0300101:198 :

№ п/п	Наименование характеристики	Значение характеристики
1	2	3
1.	Адрес земельного участка	Российская Федерация, Смоленская область, Гагаринский район, с/п Родомановское, д. Ляпино
1.1.	Сведения о местоположении земельного участка (при отсутствии адреса) в структурированном в соответствии с федеральной информационной адресной системой виде	—
1.2.	Дополнительные сведения о местоположении земельного участка	—
2.	Площадь земельного участка \pm величина погрешности определения (вычисления) площади ($P \pm \Delta P$), м ²	1 150 \pm 12,00
3.	Формула, примененная для вычисления предельной погрешности определения площади земельного участка, с подставленными значениями и итоговые (вычисленные) значения	$3,5 \cdot 0,10 \cdot \sqrt{(1\ 150,00)} = 12$

1	2				3		
4.	Площадь земельного участка согласно сведениям Единого государственного реестра недвижимости (Ркад), м²				1 150,00		
5.	Оценка расхождения Р и Ркад (Р - Ркад), м²				0		
6.	Предельный минимальный и максимальный размеры земельного участка (Рмин и Рмакс), м²				— —		
7.	Кадастровый или иной государственный учетный номер (инвентарный) здания, сооружения, объекта незавершенного строительства, расположенного на земельном участке				—		
8.	Вид (виды) разрешенного использования				Для ведения личного подсобного хозяйства		
8.1.	Дополнительные сведения об использовании земельного участка				—		
9.	Сведения о земельных участках (землях общего пользования, территории общего пользования), посредством которых обеспечивается доступ				Земли (земельные участки) общего пользования		
10.	Иные сведения				—		
4. Пояснения к сведениям об уточняемом земельном участке с кадастровым номером					67:03:0300101:198 :		
1.	—						
1. Сведения о характерных точках границ уточняемого земельного участка с кадастровым номером					67:03:0300101:199 :		
Система координат					Зона №		
Обозначение характерных точек границ	Координаты, м				Метод определения координат	Формулы, примененные для расчета средней квадратической погрешности определения координат характерных точек границ (Mt), с подставленными в такие формулы значениями и итоговые (вычисленные) значения Mt, м	Описание закрепления точки
	содержатся в Едином государственном реестре недвижимости		определены в результате выполнения комплексных кадастровых работ				
	X	Y	X	Y			
1	2	3	4	5	6	7	8
437	550 992,40	2 208 969,83	550 992,40	2 208 969,83	—	0,10	—
419	550 964,60	2 209 030,63	550 964,60	2 209 030,63			
418	550 953,87	2 209 052,89	550 953,87	2 209 052,89			
438	550 938,87	2 209 046,93	550 938,87	2 209 046,93			
439	550 955,61	2 209 007,07	550 955,61	2 209 007,07			
440	550 976,59	2 208 961,79	550 976,59	2 208 961,79			
437	550 992,40	2 208 969,83	550 992,40	2 208 969,83			

2. Сведения о частях границ уточняемого земельного участка с кадастровым номером				67:03:0300101:199		:
Обозначение части границ		Горизонтальное проложение (S), м	Описание прохождения части границ	Сведения о согласовании местоположения границ (согласовано/спорное)		
от т.	до т.					
1	2	3	4	5		
437	419	66,85	—	согласовано		
419	418	24,71				
418	438	16,14				
438	439	43,23				
439	440	49,90				
440	437	17,74				
3. Сведения о характеристиках уточняемого земельного участка с кадастровым номером				67:03:0300101:199		:
№ п/п	Наименование характеристики		Значение характеристики			
1	2		3			
1.	Адрес земельного участка		—			
1.1.	Сведения о местоположении земельного участка (при отсутствии адреса) в структурированном в соответствии с федеральной информационной адресной системой виде		215035, Российская Федерация, Смоленская область, Гагаринский р-н, Родомановское с/п, Ляпино д			
1.2.	Дополнительные сведения о местоположении земельного участка		—			
2.	Площадь земельного участка ± величина погрешности определения (вычисления) площади (Р ± ΔР), м²		1 618 ± 14,00			
3.	Формула, примененная для вычисления предельной погрешности определения площади земельного участка, с подставленными значениями и итоговые (вычисленные) значения		3,5*0,10*√(1 618,00) = 14			
4.	Площадь земельного участка согласно сведениям Единого государственного реестра недвижимости (Ркад), м²		1 618,00			
5.	Оценка расхождения Р и Ркад (Р - Ркад), м²		0			
6.	Предельный минимальный и максимальный размеры земельного участка (Рмин и Рмакс), м²		— —			
7.	Кадастровый или иной государственный учетный номер (инвентарный) здания, сооружения, объекта незавершенного строительства, расположенного на земельном участке		—			
8.	Вид (виды) разрешенного использования		Для индивидуального жилищного строительства			
8.1.	Дополнительные сведения об использовании земельного участка		—			

1	2				3		
9.	Сведения о земельных участках (землях общего пользования, территории общего пользования), посредством которых обеспечивается доступ				Земли (земельные участки) общего пользования		
10.	Иные сведения				—		
4. Пояснения к сведениям об уточняемом земельном участке с кадастровым номером					67:03:0300101:199 :		
1.	—						
1. Сведения о характерных точках границ уточняемого земельного участка с кадастровым номером					67:03:0300101:200 :		
Система координат					Зона №		
Обозначение характерных точек границ	Координаты, м				Метод определения координат	Формулы, примененные для расчета средней квадратической погрешности определения координат характерных точек границ (Mt), с подставленными в такие формулы значениями и итоговые (вычисленные) значения Mt, м	Описание закрепления точки
	содержатся в Едином государственном реестре недвижимости		определены в результате выполнения комплексных кадастровых работ				
	X	Y	X	Y			
1	2	3	4	5	6	7	8
430	550 944,66	2 209 065,93	550 944,66	2 209 065,93	—	0,10	—
429	550 928,13	2 209 100,34	550 928,13	2 209 100,34			
441	550 926,90	2 209 101,89	550 926,90	2 209 101,89			
442	550 915,43	2 209 096,79	550 915,43	2 209 096,79			
443	550 933,70	2 209 061,05	550 933,70	2 209 061,05			
430	550 944,66	2 209 065,93	550 944,66	2 209 065,93			
2. Сведения о частях границ уточняемого земельного участка с кадастровым номером					67:03:0300101:200 :		
Обозначение части границ		Горизонтальное проложение (S), м	Описание прохождения части границ		Сведения о согласовании местоположения границ (согласовано/спорное)		
от т.	до т.						
1	2	3	4		5		
430	429	38,17	—		согласовано		
429	441	1,98					
441	442	12,55					
442	443	40,14					
443	430	12,00					

3. Сведения о характеристиках уточняемого земельного участка с кадастровым номером 67:03:0300101:200 :		
№ п/п	Наименование характеристики	Значение характеристики
1	2	3
1.	Адрес земельного участка	—
1.1.	Сведения о местоположении земельного участка (при отсутствии адреса) в структурированном в соответствии с федеральной информационной адресной системой виде	215035, Российская Федерация, Смоленская область, Гагаринский р-н, Родомановское с/п, Ляпино д
1.2.	Дополнительные сведения о местоположении земельного участка	—
2.	Площадь земельного участка \pm величина погрешности определения (вычисления) площади ($P \pm \Delta P$), м ²	500 \pm 8,00
3.	Формула, примененная для вычисления предельной погрешности определения площади земельного участка, с подставленными значениями и итоговые (вычисленные) значения	$3,5 * 0,10 * \sqrt{(500,00)} = 8$
4.	Площадь земельного участка согласно сведениям Единого государственного реестра недвижимости (Ркад), м ²	500,00
5.	Оценка расхождения Р и Ркад ($P - P_{кад}$), м ²	0
6.	Предельный минимальный и максимальный размеры земельного участка ($P_{мин}$ и $P_{макс}$), м ²	— —
7.	Кадастровый или иной государственный учетный номер (инвентарный) здания, сооружения, объекта незавершенного строительства, расположенного на земельном участке	—
8.	Вид (виды) разрешенного использования	для индивидуального садоводства
8.1.	Дополнительные сведения об использовании земельного участка	—
9.	Сведения о земельных участках (землях общего пользования, территории общего пользования), посредством которых обеспечивается доступ	Земли (земельные участки) общего пользования
10.	Иные сведения	—
4. Пояснения к сведениям об уточняемом земельном участке с кадастровым номером 67:03:0300101:200 :		
1.	—	

1. Сведения о характерных точках границ уточняемого земельного участка с кадастровым номером

67:03:0300101:201

:

Система координат

—

Зона №

—

Обоз- начение харак- терных точек границ	Координаты, м				Метод определения координат	Формулы, примененные для расчета средней квадратической погрешности определения координат характерных точек границ (Mt), с подставленными в такие формулы значениями и итоговые (вычисленные) значения Mt, м	Описание закрепления точки
	содержатся в Едином государственном реестре недвижимости		определены в результате выполнения комплексных кадастровых работ				
	X	Y	X	Y			
1	2	3	4	5	6	7	8
444	550 509,98	2 209 249,96	550 509,98	2 209 249,96	—	0,10	-
445	550 490,01	2 209 283,53	550 490,01	2 209 283,53			
446	550 463,48	2 209 266,30	550 463,48	2 209 266,30			
336	550 484,42	2 209 233,81	550 484,42	2 209 233,81		0,30	
335	550 502,26	2 209 245,22	550 502,26	2 209 245,22			
444	550 509,98	2 209 249,96	550 509,98	2 209 249,96		0,10	

2. Сведения о частях границ уточняемого земельного участка с кадастровым номером

67:03:0300101:201

:

Обозначение части границ		Горизонтальное проложение (S), м	Описание прохождения части границ	Сведения о согласовании местоположения границ (согласовано/спорное)
от т.	до т.			
1	2	3	4	5
444	445	39,06	—	согласовано
445	446	31,63		
446	336	38,65		
336	335	21,18		
335	444	9,06		

3. Сведения о характеристиках уточняемого земельного участка с кадастровым номером

67:03:0300101:201

:

№ п/п	Наименование характеристики	Значение характеристики
1	2	3

1	2	3
1.	Адрес земельного участка	Российская Федерация, Смоленская область, Гагаринский район, с/п Родомановское, д. Ляпино
1.1.	Сведения о местоположении земельного участка (при отсутствии адреса) в структурированном в соответствии с федеральной информационной адресной системой виде	—
1.2.	Дополнительные сведения о местоположении земельного участка	—
2.	Площадь земельного участка \pm величина погрешности определения (вычисления) площади ($P \pm \Delta P$), м ²	$1\,200 \pm 12,00$
3.	Формула, примененная для вычисления предельной погрешности определения площади земельного участка, с подставленными значениями и итоговые (вычисленные) значения	$3,5*0,10*\sqrt{(1\,200,00)} = 12$
4.	Площадь земельного участка согласно сведениям Единого государственного реестра недвижимости (Ркад), м ²	1 200,00
5.	Оценка расхождения Р и Ркад ($P - P_{\text{кад}}$), м ²	0
6.	Предельный минимальный и максимальный размеры земельного участка ($P_{\text{мин}}$ и $P_{\text{макс}}$), м ²	— —
7.	Кадастровый или иной государственный учетный номер (инвентарный) здания, сооружения, объекта незавершенного строительства, расположенного на земельном участке	—
8.	Вид (виды) разрешенного использования	Для ведения личного подсобного хозяйства
8.1.	Дополнительные сведения об использовании земельного участка	—
9.	Сведения о земельных участках (землях общего пользования, территории общего пользования), посредством которых обеспечивается доступ	Земли (земельные участки) общего пользования
10.	Иные сведения	—
4. Пояснения к сведениям об уточняемом земельном участке с кадастровым номером		67:03:0300101:201 :
1.	—	

1. Сведения о характерных точках границ уточняемого земельного участка с кадастровым номером					67:03:0300101:202			:
Система координат					Зона №			
Обозначение характерных точек границ	Координаты, м				Метод определения координат	Формулы, примененные для расчета средней квадратической погрешности определения координат характерных точек границ (Mt), с подставленными в такие формулы значениями и итоговые (вычисленные) значения Mt, м	Описание закрепления точки	
	содержатся в Едином государственном реестре недвижимости		определены в результате выполнения комплексных кадастровых работ					
	X	Y	X	Y				
1	2	3	4	5	6	7	8	
445	550 490,01	2 209 283,53	550 490,01	2 209 283,53	—	0,10	-	
447	550 471,11	2 209 315,32	550 471,11	2 209 315,32				
448	550 443,25	2 209 297,70	550 443,25	2 209 297,70				
446	550 463,48	2 209 266,30	550 463,48	2 209 266,30				
445	550 490,01	2 209 283,53	550 490,01	2 209 283,53				
2. Сведения о частях границ уточняемого земельного участка с кадастровым номером					67:03:0300101:202			:
Обозначение части границ		Горизонтальное проложение (S), м	Описание прохождения части границ		Сведения о согласовании местоположения границ (согласовано/спорное)			
от т.	до т.							
1	2	3	4		5			
445	447	36,98	—		согласовано			
447	448	32,96						
448	446	37,35						
446	445	31,63						
3. Сведения о характеристиках уточняемого земельного участка с кадастровым номером					67:03:0300101:202			:
№ п/п	Наименование характеристики				Значение характеристики			
1	2				3			
1.	Адрес земельного участка				Российская Федерация, Смоленская область, р-н Гагаринский, с/п Родомановское, д Ляпино			
1.1.	Сведения о местоположении земельного участка (при отсутствии адреса) в структурированном в соответствии с федеральной информационной адресной системой виде				—			
1.2.	Дополнительные сведения о местоположении земельного участка				—			

1	2				3		
2.	Площадь земельного участка ± величина погрешности определения (вычисления) площади (P ± ΔP), м²				1 200 ± 12,00		
3.	Формула, примененная для вычисления предельной погрешности определения площади земельного участка, с подставленными значениями и итоговые (вычисленные) значения				3,5*0,10*√(1 200,00) = 12		
4.	Площадь земельного участка согласно сведениям Единого государственного реестра недвижимости (Ркад), м²				1 200,00		
5.	Оценка расхождения P и Ркад (P - Ркад), м²				0		
6.	Предельный минимальный и максимальный размеры земельного участка (Рмин и Рмакс), м²				— —		
7.	Кадастровый или иной государственный учетный номер (инвентарный) здания, сооружения, объекта незавершенного строительства, расположенного на земельном участке				—		
8.	Вид (виды) разрешенного использования				Для ведения личного подсобного хозяйства		
8.1.	Дополнительные сведения об использовании земельного участка				—		
9.	Сведения о земельных участках (землях общего пользования, территории общего пользования), посредством которых обеспечивается доступ				Земли (земельные участки) общего пользования		
10.	Иные сведения				—		
4. Пояснения к сведениям об уточняемом земельном участке с кадастровым номером					67:03:0300101:202 :		
1.					—		
1. Сведения о характерных точках границ уточняемого земельного участка с кадастровым номером					67:03:0300101:326 :		
Система координат					Зона №		
Обоз- начение харак- терных точек границ	Координаты, м				Метод определения координат	Формулы, примененные для расчета средней квадратической погрешности определения координат характерных точек границ (Mt), с подставленными в такие формулы значениями и итоговые (вычисленные) значения Mt, м	Описание закрепления точки
	содержатся в Едином государственном реестре недвижимости		определены в результате выполнения комплексных кадастровых работ				
	X	Y	X	Y			
1	2	3	4	5	6	7	8
421	550 960,19	2 209 072,87	550 960,19	2 209 072,87	—	0,10	—

1	2	3	4	5	6	7	8
128	550 973,53	2 209 081,72	550 973,53	2 209 081,72	—	0,10	—
127	550 955,73	2 209 120,48	550 955,73	2 209 120,48			
449	550 955,05	2 209 121,94	550 955,05	2 209 121,94			
450	550 946,69	2 209 141,22	550 946,69	2 209 141,22			
423	550 930,16	2 209 139,18	550 930,16	2 209 139,18			
422	550 941,47	2 209 115,32	550 941,47	2 209 115,32			
421	550 960,19	2 209 072,87	550 960,19	2 209 072,87			

2. Сведения о частях границ уточняемого земельного участка с кадастровым номером 67:03:0300101:326 :

Обозначение части границ		Горизонтальное проложение (S), м	Описание прохождения части границ	Сведения о согласовании местоположения границ (согласовано/спорное)
от т.	до т.			
1	2	3	4	5
421	128	16,01	—	согласовано
128	127	42,65		
127	449	1,61		
449	450	21,01		
450	423	16,66		
423	422	26,40		
422	421	46,39		

3. Сведения о характеристиках уточняемого земельного участка с кадастровым номером 67:03:0300101:326 :

№ п/п	Наименование характеристики	Значение характеристики
1	2	3
1.	Адрес земельного участка	Российская Федерация, Смоленская область, Гагаринский район, с/п Гагаринское, д. Ляпино
1.1.	Сведения о местоположении земельного участка (при отсутствии адреса) в структурированном в соответствии с федеральной информационной адресной системой виде	—
1.2.	Дополнительные сведения о местоположении земельного участка	—
2.	Площадь земельного участка \pm величина погрешности определения (вычисления) площади ($P \pm \Delta P$), м ²	$1\,068 \pm 11,00$
3.	Формула, примененная для вычисления предельной погрешности определения площади земельного участка, с подставленными значениями и итоговые (вычисленные) значения	$3,5 \cdot 0,10 \cdot \sqrt{(1\,068,00)} = 11$

1	2				3		
4.	Площадь земельного участка согласно сведениям Единого государственного реестра недвижимости (Ркад), м²				1 068,00		
5.	Оценка расхождения Р и Ркад (Р - Ркад), м²				0		
6.	Предельный минимальный и максимальный размеры земельного участка (Рмин и Рмакс), м²				— —		
7.	Кадастровый или иной государственный учетный номер (инвентарный) здания, сооружения, объекта незавершенного строительства, расположенного на земельном участке				—		
8.	Вид (виды) разрешенного использования				Для ведения личного подсобного хозяйства		
8.1.	Дополнительные сведения об использовании земельного участка				—		
9.	Сведения о земельных участках (землях общего пользования, территории общего пользования), посредством которых обеспечивается доступ				Земли (земельные участки) общего пользования		
10.	Иные сведения				—		
4. Пояснения к сведениям об уточняемом земельном участке с кадастровым номером					67:03:0300101:326 :		
1.	—						
1. Сведения о характерных точках границ уточняемого земельного участка с кадастровым номером					67:03:0300101:327 :		
Система координат					Зона №		
Обозначение характерных точек границ	Координаты, м				Метод определения координат	Формулы, примененные для расчета средней квадратической погрешности определения координат характерных точек границ (Mt), с подставленными в такие формулы значениями и итоговые (вычисленные) значения Mt, м	Описание закрепления точки
	содержатся в Едином государственном реестре недвижимости		определены в результате выполнения комплексных кадастровых работ				
	X	Y	X	Y			
1	2	3	4	5	6	7	8
451	550 455,29	2 209 340,24	550 455,29	2 209 340,24	—	0,10	—
452	550 428,15	2 209 382,28	550 428,15	2 209 382,28			
453	550 403,43	2 209 367,04	550 403,43	2 209 367,04			
454	550 405,84	2 209 361,61	550 405,84	2 209 361,61			
455	550 429,68	2 209 324,72	550 429,68	2 209 324,72			
456	550 443,42	2 209 332,41	550 443,42	2 209 332,41			
451	550 455,29	2 209 340,24	550 455,29	2 209 340,24			

2. Сведения о частях границ уточняемого земельного участка с кадастровым номером				67:03:0300101:327		:
Обозначение части границ		Горизонтальное проложение (S), м	Описание прохождения части границ	Сведения о согласовании местоположения границ (согласовано/спорное)		
от т.	до т.					
1	2	3	4	5		
451	452	50,04	—	согласовано		
452	453	29,04				
453	454	5,94				
454	455	43,92				
455	456	15,75				
456	451	14,22				
3. Сведения о характеристиках уточняемого земельного участка с кадастровым номером				67:03:0300101:327		:
№ п/п	Наименование характеристики		Значение характеристики			
1	2		3			
1.	Адрес земельного участка		Российская Федерация, Смоленская область, Гагаринский район, Гагаринское сельское поселение, д. Ляпино			
1.1.	Сведения о местоположении земельного участка (при отсутствии адреса) в структурированном в соответствии с федеральной информационной адресной системой виде		—			
1.2.	Дополнительные сведения о местоположении земельного участка		—			
2.	Площадь земельного участка ± величина погрешности определения (вычисления) площади (Р ± ΔР), м²		1 500 ± 14,00			
3.	Формула, примененная для вычисления предельной погрешности определения площади земельного участка, с подставленными значениями и итоговые (вычисленные) значения		3,5*0,10*√(1 500,00) = 14			
4.	Площадь земельного участка согласно сведениям Единого государственного реестра недвижимости (Ркад), м²		1 500,00			
5.	Оценка расхождения Р и Ркад (Р - Ркад), м²		0			
6.	Предельный минимальный и максимальный размеры земельного участка (Рмин и Рмакс), м²		— —			
7.	Кадастровый или иной государственный учетный номер (инвентарный) здания, сооружения, объекта незавершенного строительства, расположенного на земельном участке		—			
8.	Вид (виды) разрешенного использования		Для индивидуального жилищного строительства			

1	2				3		
8.1.	Дополнительные сведения об использовании земельного участка				—		
9.	Сведения о земельных участках (землях общего пользования, территории общего пользования), посредством которых обеспечивается доступ				Земли (земельные участки) общего пользования		
10.	Иные сведения				—		
4. Пояснения к сведениям об уточняемом земельном участке с кадастровым номером					67:03:0300101:327 :		
1.	—						
1. Сведения о характерных точках границ уточняемого земельного участка с кадастровым номером					67:03:0300101:329 :		
Система координат					Зона №		
Обозначение характерных точек границ	Координаты, м				Метод определения координат	Формулы, примененные для расчета средней квадратической погрешности определения координат характерных точек границ (Mt), с подставленными в такие формулы значениями и итоговые (вычисленные) значения Mt, м	Описание закрепления точки
	содержатся в Едином государственном реестре недвижимости		определены в результате выполнения комплексных кадастровых работ				
	X	Y	X	Y			
1	2	3	4	5	6	7	8
457	550 776,24	2 208 987,16	550 776,24	2 208 987,16	—	0,10	—
458	550 781,26	2 208 988,94	550 781,26	2 208 988,94			
459	550 798,06	2 208 997,57	550 798,06	2 208 997,57			
460	550 803,64	2 209 001,24	550 803,64	2 209 001,24			
461	550 785,88	2 209 040,37	550 785,88	2 209 040,37			
462	550 774,59	2 209 034,65	550 774,59	2 209 034,65			
463	550 756,94	2 209 023,74	550 756,94	2 209 023,74			
464	550 766,17	2 209 007,33	550 766,17	2 209 007,33			
465	550 769,68	2 209 003,92	550 769,68	2 209 003,92			
466	550 774,54	2 208 992,13	550 774,54	2 208 992,13			
457	550 776,24	2 208 987,16	550 776,24	2 208 987,16			
2. Сведения о частях границ уточняемого земельного участка с кадастровым номером					67:03:0300101:329 :		
Обозначение части границ		Горизонтальное проложение (S), м	Описание прохождения части границ		Сведения о согласовании местоположения границ (согласовано/спорное)		
от т.	до т.						
1	2	3	4		5		

1	2	3	4	5
457	458	5,33	—	согласовано
458	459	18,89		
459	460	6,68		
460	461	42,97		
461	462	12,66		
462	463	20,75		
463	464	18,83		
464	465	4,89		
465	466	12,75		
466	457	5,25		

3. Сведения о характеристиках уточняемого земельного участка с кадастровым номером 67:03:0300101:329 :

№ п/п	Наименование характеристики	Значение характеристики
1	2	3
1.	Адрес земельного участка	—
1.1.	Сведения о местоположении земельного участка (при отсутствии адреса) в структурированном в соответствии с федеральной информационной адресной системой виде	215035, Российская Федерация, Смоленская область, Гагаринский р-н, Ляпино д, Парковая ул
1.2.	Дополнительные сведения о местоположении земельного участка	—
2.	Площадь земельного участка ± величина погрешности определения (вычисления) площади ($P \pm \Delta P$), м²	$1\,349 \pm 13,00$
3.	Формула, примененная для вычисления предельной погрешности определения площади земельного участка, с подставленными значениями и итоговые (вычисленные) значения	$3,5 * 0,10 * \sqrt{(1\,349,00)} = 13$
4.	Площадь земельного участка согласно сведениям Единого государственного реестра недвижимости (Ркад), м²	1 349,00
5.	Оценка расхождения Р и Ркад ($P - P_{кад}$), м²	0
6.	Предельный минимальный и максимальный размеры земельного участка ($P_{мин}$ и $P_{макс}$), м²	— —
7.	Кадастровый или иной государственный учетный номер (инвентарный) здания, сооружения, объекта незавершенного строительства, расположенного на земельном участке	—
8.	Вид (виды) разрешенного использования	Для ведения личного подсобного хозяйства
8.1.	Дополнительные сведения об использовании земельного участка	—

1	2	3
9.	Сведения о земельных участках (землях общего пользования, территории общего пользования), посредством которых обеспечивается доступ	Земли (земельные участки) общего пользования
10.	Иные сведения	—
4. Пояснения к сведениям об уточняемом земельном участке с кадастровым номером 67:03:0300101:329 :		
1.	—	

Описание местоположения здания, сооружения, объекта незавершенного строительства на земельном участке								
1. Сведения о характерных точках контура объекта недвижимости с кадастровым номером 67:03:0230101:808 :								
Система координат _____ Зона № _____								
Обоз- начение харак- терных точек границ	Содержатся в Едином государственном реестре недвижимости			Определены в ходе выполнения комплексных кадастровых работ			Метод определения координат	Формулы, примененные для расчета средней квадратической погрешности определения координат характерных точек (Mt), м, с подставленными в такие формулы значениями и итоговые (вычисленные) значения Mt, м
	координаты, м		Радиус, м	координаты, м		Радиус, м		
	X	Y	R	X	Y	R		
1	2	3	4	5	6	7	8	9
н467О	—	—	—	550 671,35	2 208 807,53	—	—	—
н468О	—	—	—	550 681,23	2 208 812,41	—		
н469О	—	—	—	550 671,75	2 208 831,61	—		
н470О	—	—	—	550 661,27	2 208 826,44	—		
н467О	—	—	—	550 671,35	2 208 807,53	—		
2. Сведения о характеристиках объекта недвижимости с кадастровым номером 67:03:0230101:808 :								
№ п/п	Наименование характеристики				Значение характеристики			
1	2				3			
1.	Вид объекта недвижимости				Здание			
2.	Ранее присвоенный государственный учетный номер (инвентарный) здания, сооружения, объекта незавершенного строительства				—			
3.	Кадастровый номер земельного участка (земельных участков), в границах которого (которых) расположены здание, сооружение, объект незавершенного строительства				67:03:0300101:182			
4.	Уникальный учетный номер кадастрового квартала, в границах которого расположены здание, сооружение, объект незавершенного строительства				67:03:0300101			

1	2					3		
5.	Адрес здания, сооружения, объекта незавершенного строительства					—		
5.1.	Сведения о местоположении здания, сооружения, объекта незавершенного строительства (при отсутствии адреса) в структурированном в соответствии с федеральной информационной адресной системой виде					Российская Федерация, Смоленская область, Гагаринский р-н, Ляпино д		
5.2.	Дополнительные сведения о местоположении					—		
6.	Иные сведения					—		
3. Пояснения к сведениям об объекте недвижимости с кадастровым номером 67:03:0230101:808 :								
1.	—							
1. Сведения о характерных точках контура объекта недвижимости с кадастровым номером 67:03:0300101:137 :								
Система координат — Зона № —								
Обоз- начение харак- терных точек границ	Содержатся в Едином государственном реестре недвижимости			Определены в ходе выполнения комплексных кадастровых работ			Метод определения координат	Формулы, примененные для расчета средней квадратической погрешности определения координат характерных точек (Mt), м, с подставленными в такие формулы значениями и итоговые (вычисленные) значения Mt, м
	координаты, м		Радиус, м	координаты, м		Радиус, м		
	X	Y	R	X	Y	R		
1	2	3	4	5	6	7	8	9
н471О	—	—	—	550 984,21	2 208 846,73	—	—	—
н472О	—	—	—	550 985,13	2 208 847,17	—		
н473О	—	—	—	550 985,90	2 208 845,70	—		
н474О	—	—	—	550 987,71	2 208 846,64	—		
н475О	—	—	—	550 987,02	2 208 848,24	—		
н476О	—	—	—	550 988,44	2 208 848,87	—		
н477О	—	—	—	550 987,65	2 208 850,42	—		
н478О	—	—	—	550 985,53	2 208 849,58	—		
н479О	—	—	—	550 984,21	2 208 852,47	—		
н480О	—	—	—	550 982,02	2 208 851,83	—		
н471О	—	—	—	550 984,21	2 208 846,73	—		

2. Сведения о характеристиках объекта недвижимости с кадастровым номером 67:03:0300101:137 :

№ п/п	Наименование характеристики	Значение характеристики
1	2	3
1.	Вид объекта недвижимости	Здание
2.	Ранее присвоенный государственный учетный номер (инвентарный) здания, сооружения, объекта незавершенного строительства	—
3.	Кадастровый номер земельного участка (земельных участков), в границах которого (которых) расположены здание, сооружение, объект незавершенного строительства	67:03:0300101:113
4.	Уникальный учетный номер кадастрового квартала, в границах которого расположены здание, сооружение, объект незавершенного строительства	67:03:0300101
5.	Адрес здания, сооружения, объекта незавершенного строительства	—
5.1.	Сведения о местоположении здания, сооружения, объекта незавершенного строительства (при отсутствии адреса) в структурированном в соответствии с федеральной информационной адресной системой виде	215035, Российская Федерация, Смоленская область, Гагаринский р-н, Ляпино д, д б/н
5.2.	Дополнительные сведения о местоположении	—
6.	Иные сведения	—

3. Пояснения к сведениям об объекте недвижимости с кадастровым номером 67:03:0300101:137 :

1.	—
----	---

1. Сведения о характерных точках контура объекта недвижимости с кадастровым номером 67:03:0300101:153 :

Система координат —							Зона № —	
Обозначение характерных точек границ	Содержатся в Едином государственном реестре недвижимости			Определены в ходе выполнения комплексных кадастровых работ			Метод определения координат	Формулы, примененные для расчета средней квадратической погрешности определения координат характерных точек (Mt), м, с подставленными в такие формулы значениями и итоговые (вычисленные) значения Mt, м
	координаты, м		Радиус, м	координаты, м		Радиус, м		
	X	Y	R	X	Y	R		
1	2	3	4	5	6	7	8	9
н487О	—	—	—	550 764,62	2 208 756,24	—	—	—
н488О	—	—	—	550 763,52	2 208 758,66	—		

1	2	3	4	5	6	7	8	9
н489О	—	—	—	550 764,62	2 208 759,16	—	—	—
н490О	—	—	—	550 762,00	2 208 764,28	—		
н491О	—	—	—	550 766,57	2 208 766,62	—		
н492О	—	—	—	550 766,05	2 208 767,65	—		
н493О	—	—	—	550 770,16	2 208 769,76	—		
н494О	—	—	—	550 770,84	2 208 768,43	—		
н495О	—	—	—	550 774,27	2 208 770,18	—		
н496О	—	—	—	550 775,94	2 208 766,92	—		
н497О	—	—	—	550 776,51	2 208 767,21	—		
н498О	—	—	—	550 777,56	2 208 765,16	—		
н499О	—	—	—	550 776,77	2 208 764,76	—		
н500О	—	—	—	550 778,71	2 208 760,67	—		
н501О	—	—	—	550 774,74	2 208 758,60	—		
н502О	—	—	—	550 775,38	2 208 757,37	—		
н503О	—	—	—	550 772,02	2 208 755,62	—		
н504О	—	—	—	550 771,27	2 208 757,06	—		
н505О	—	—	—	550 766,44	2 208 755,16	—		
н506О	—	—	—	550 765,73	2 208 756,74	—		
н487О	—	—	—	550 764,62	2 208 756,24	—		

2. Сведения о характеристиках объекта недвижимости с кадастровым номером 67:03:0300101:153 :

№ п/п	Наименование характеристики	Значение характеристики
1	2	3
1.	Вид объекта недвижимости	Здание
2.	Ранее присвоенный государственный учетный номер (инвентарный) здания, сооружения, объекта незавершенного строительства	—
3.	Кадастровый номер земельного участка (земельных участков), в границах которого (которых) расположены здание, сооружение, объект незавершенного строительства	67:03:0300101:1

1	2					3				
4.	Уникальный учетный номер кадастрового квартала, в границах которого расположены здание, сооружение, объект незавершенного строительства					67:03:0300101				
5.	Адрес здания, сооружения, объекта незавершенного строительства					—				
5.1.	Сведения о местоположении здания, сооружения, объекта незавершенного строительства (при отсутствии адреса) в структурированном в соответствии с федеральной информационной адресной системой виде					Российская Федерация, Смоленская область, Гагаринский р-н, Родомановское с/п, Ляпино д, д б/н				
5.2.	Дополнительные сведения о местоположении					—				
6.	Иные сведения					—				
3. Пояснения к сведениям об объекте недвижимости с кадастровым номером 67:03:0300101:153 :										
1.	—									
1. Сведения о характерных точках контура объекта недвижимости с кадастровым номером 67:03:0300101:154 :										
Система координат — Зона № —										
Обозначение характерных точек границ	Содержатся в Едином государственном реестре недвижимости			Определены в ходе выполнения комплексных кадастровых работ			Метод определения координат	Формулы, примененные для расчета средней квадратической погрешности определения координат характерных точек (Mt), м, с подставленными в такие формулы значениями и итоговые (вычисленные) значения Mt, м		
	координаты, м		Радиус, м	координаты, м		Радиус, м				
	X	Y	R	X	Y	R				
1	2	3	4	5	6	7	8	9		
н507О	—	—	—	550 706,55	2 209 178,78	—	—	—		
н508О	—	—	—	550 713,00	2 209 182,50	—				
н509О	—	—	—	550 707,82	2 209 191,46	—				
н510О	—	—	—	550 704,82	2 209 190,45	—				
н511О	—	—	—	550 699,95	2 209 187,49	—				
н512О	—	—	—	550 702,41	2 209 182,54	—				
н513О	—	—	—	550 703,94	2 209 183,30	—				
н507О	—	—	—	550 706,55	2 209 178,78	—				

2. Сведения о характеристиках объекта недвижимости с кадастровым номером 67:03:0300101:154 :

№ п/п	Наименование характеристики	Значение характеристики
1	2	3
1.	Вид объекта недвижимости	Здание
2.	Ранее присвоенный государственный учетный номер (инвентарный) здания, сооружения, объекта незавершенного строительства	—
3.	Кадастровый номер земельного участка (земельных участков), в границах которого (которых) расположены здание, сооружение, объект незавершенного строительства	67:03:0300101:21
4.	Уникальный учетный номер кадастрового квартала, в границах которого расположены здание, сооружение, объект незавершенного строительства	67:03:0300101
5.	Адрес здания, сооружения, объекта незавершенного строительства	—
5.1.	Сведения о местоположении здания, сооружения, объекта незавершенного строительства (при отсутствии адреса) в структурированном в соответствии с федеральной информационной адресной системой виде	Российская Федерация, Смоленская область, Гагаринский р-н, Родомановское с/п, Ляпино д, д б/н
5.2.	Дополнительные сведения о местоположении	—
6.	Иные сведения	—

3. Пояснения к сведениям об объекте недвижимости с кадастровым номером 67:03:0300101:154 :

1.	—
----	---

1. Сведения о характерных точках контура объекта недвижимости с кадастровым номером 67:03:0300101:155 :

Система координат —							Зона № —	
Обозначение характерных точек границ	Содержатся в Едином государственном реестре недвижимости			Определены в ходе выполнения комплексных кадастровых работ			Метод определения координат	Формулы, примененные для расчета средней квадратической погрешности определения координат характерных точек (Mt), м, с подставленными в такие формулы значениями и итоговые (вычисленные) значения Mt, м
	координаты, м		Радиус, м	координаты, м		Радиус, м		
	X	Y	R	X	Y	R		
1	2	3	4	5	6	7	8	9
н514О	—	—	—	550 597,84	2 209 118,40	—	—	—
н515О	—	—	—	550 603,61	2 209 121,66	—		

1. Сведения о характерных точках контура объекта недвижимости с кадастровым номером 67:03:0300101:156 :

Система координат —							Зона № —	
Обозначение характерных точек границ	Содержатся в Едином государственном реестре недвижимости			Определены в ходе выполнения комплексных кадастровых работ			Метод определения координат	Формулы, примененные для расчета средней квадратической погрешности определения координат характерных точек (Mt), м, с подставленными в такие формулы значениями и итоговые (вычисленные) значения Mt, м
	координаты, м		Радиус, м	координаты, м		Радиус, м		
	X	Y	R	X	Y	R		
1	2	3	4	5	6	7	8	9
н521О	—	—	—	550 567,17	2 209 100,54	—	—	—
н522О	—	—	—	550 571,54	2 209 102,59	—		
н523О	—	—	—	550 576,86	2 209 106,37	—		
н524О	—	—	—	550 572,72	2 209 113,62	—		
н525О	—	—	—	550 570,46	2 209 112,33	—		
н526О	—	—	—	550 565,80	2 209 120,49	—		
н527О	—	—	—	550 562,03	2 209 118,33	—		
н528О	—	—	—	550 557,87	2 209 115,96	—		
н521О	—	—	—	550 567,17	2 209 100,54	—		

2. Сведения о характеристиках объекта недвижимости с кадастровым номером 67:03:0300101:156 :

№ п/п	Наименование характеристики	Значение характеристики
1	2	3
1.	Вид объекта недвижимости	Здание
2.	Ранее присвоенный государственный учетный номер (инвентарный) здания, сооружения, объекта незавершенного строительства	—
3.	Кадастровый номер земельного участка (земельных участков), в границах которого (которых) расположены здание, сооружение, объект незавершенного строительства	67:03:0300101:115
4.	Уникальный учетный номер кадастрового квартала, в границах которого расположены здание, сооружение, объект незавершенного строительства	67:03:0300101

1	2					3		
5.	Адрес здания, сооружения, объекта незавершенного строительства					—		
5.1.	Сведения о местоположении здания, сооружения, объекта незавершенного строительства (при отсутствии адреса) в структурированном в соответствии с федеральной информационной адресной системой виде					Российская Федерация, Смоленская область, Гагаринский р-н, Родомановское с/п, Ляпино д, д б/н		
5.2.	Дополнительные сведения о местоположении					—		
6.	Иные сведения					—		
3. Пояснения к сведениям об объекте недвижимости с кадастровым номером 67:03:0300101:156 :								
1.	—							
1. Сведения о характерных точках контура объекта недвижимости с кадастровым номером 67:03:0300101:160 :								
Система координат — Зона № —								
Обоз- начение харак- терных точек границ	Содержатся в Едином государственном реестре недвижимости			Определены в ходе выполнения комплексных кадастровых работ			Метод определения координат	Формулы, примененные для расчета средней квадратической погрешности определения координат характерных точек (Mt), м, с подставленными в такие формулы значениями и итоговые (вычисленные) значения Mt, м
	координаты, м		Радиус, м	координаты, м		Радиус, м		
	X	Y	R	X	Y	R		
1	2	3	4	5	6	7	8	9
н529О	—	—	—	550 853,18	2 208 789,73	—	—	—
н530О	—	—	—	550 854,20	2 208 790,39	—		
н531О	—	—	—	550 854,56	2 208 789,84	—		
н532О	—	—	—	550 861,07	2 208 792,87	—		
н533О	—	—	—	550 853,38	2 208 808,74	—		
н534О	—	—	—	550 849,13	2 208 807,04	—		
н535О	—	—	—	550 845,81	2 208 805,03	—		
н536О	—	—	—	550 848,42	2 208 799,88	—		
н537О	—	—	—	550 846,91	2 208 798,92	—		
н538О	—	—	—	550 849,98	2 208 793,60	—		
н539О	—	—	—	550 851,11	2 208 794,26	—		

1. Сведения о характерных точках контура объекта недвижимости с кадастровым номером 67:03:0300101:161 :

Система координат —							Зона № —	
Обозначение характерных точек границ	Содержатся в Едином государственном реестре недвижимости			Определены в ходе выполнения комплексных кадастровых работ			Метод определения координат	Формулы, примененные для расчета средней квадратической погрешности определения координат характерных точек (Mt), м, с подставленными в такие формулы значениями и итоговые (вычисленные) значения Mt, м
	координаты, м		Радиус, м	координаты, м		Радиус, м		
	X	Y	R	X	Y	R		
1	2	3	4	5	6	7	8	9
н542О	—	—	—	550 686,81	2 208 897,49	—	—	—
н543О	—	—	—	550 688,93	2 208 898,46	—		
н544О	—	—	—	550 690,81	2 208 899,79	—		
н545О	—	—	—	550 687,52	2 208 905,97	—		
н546О	—	—	—	550 685,42	2 208 904,68	—		
н547О	—	—	—	550 683,45	2 208 903,71	—		
н542О	—	—	—	550 686,81	2 208 897,49	—		

2. Сведения о характеристиках объекта недвижимости с кадастровым номером 67:03:0300101:161 :

№ п/п	Наименование характеристики	Значение характеристики
1	2	3
1.	Вид объекта недвижимости	Здание
2.	Ранее присвоенный государственный учетный номер (инвентарный) здания, сооружения, объекта незавершенного строительства	—
3.	Кадастровый номер земельного участка (земельных участков), в границах которого (которых) расположены здание, сооружение, объект незавершенного строительства	67:03:0300101:12
4.	Уникальный учетный номер кадастрового квартала, в границах которого расположены здание, сооружение, объект незавершенного строительства	67:03:0300101

1	2					3		
5.	Адрес здания, сооружения, объекта незавершенного строительства					—		
5.1.	Сведения о местоположении здания, сооружения, объекта незавершенного строительства (при отсутствии адреса) в структурированном в соответствии с федеральной информационной адресной системой виде					Российская Федерация, Смоленская область, Гагаринский р-н, Родомановское с/п, Ляпино д, д б/н		
5.2.	Дополнительные сведения о местоположении					—		
6.	Иные сведения					—		
3. Пояснения к сведениям об объекте недвижимости с кадастровым номером 67:03:0300101:161 :								
1.	—							
1. Сведения о характерных точках контура объекта недвижимости с кадастровым номером 67:03:0300101:162 :								
Система координат — Зона № —								
Обозначение характерных точек границ	Содержатся в Едином государственном реестре недвижимости			Определены в ходе выполнения комплексных кадастровых работ			Метод определения координат	Формулы, примененные для расчета средней квадратической погрешности определения координат характерных точек (Mt), м, с подставленными в такие формулы значениями и итоговые (вычисленные) значения Mt, м
	координаты, м		Радиус, м	координаты, м		Радиус, м		
	X	Y	R	X	Y	R		
1	2	3	4	5	6	7	8	9
н548О	—	—	—	550 991,06	2 209 063,84	—	—	—
н549О	—	—	—	550 995,31	2 209 065,87	—		
н550О	—	—	—	550 992,61	2 209 071,52	—		
н551О	—	—	—	550 988,36	2 209 069,49	—		
н548О	—	—	—	550 991,06	2 209 063,84	—		
2. Сведения о характеристиках объекта недвижимости с кадастровым номером 67:03:0300101:162 :								
№ п/п	Наименование характеристики					Значение характеристики		
1	2					3		
1.	Вид объекта недвижимости					Здание		
2.	Ранее присвоенный государственный учетный номер (инвентарный) здания, сооружения, объекта незавершенного строительства					—		

1	2					3				
3.	Кадастровый номер земельного участка (земельных участков), в границах которого (которых) расположены здание, сооружение, объект незавершенного строительства					67:03:0300101:109				
4.	Уникальный учетный номер кадастрового квартала, в границах которого расположены здание, сооружение, объект незавершенного строительства					67:03:0300101				
5.	Адрес здания, сооружения, объекта незавершенного строительства					—				
5.1.	Сведения о местоположении здания, сооружения, объекта незавершенного строительства (при отсутствии адреса) в структурированном в соответствии с федеральной информационной адресной системой виде					Российская Федерация, Смоленская область, Гагаринский р-н, Родомановское с/п, Ляпино д, д б/н				
5.2.	Дополнительные сведения о местоположении					—				
6.	Иные сведения					—				
3. Пояснения к сведениям об объекте недвижимости с кадастровым номером 67:03:0300101:162 :										
1.	—									
1. Сведения о характерных точках контура объекта недвижимости с кадастровым номером 67:03:0300101:163 :										
Система координат — Зона № —										
Обозначение характерных точек границ	Содержатся в Едином государственном реестре недвижимости			Определены в ходе выполнения комплексных кадастровых работ			Метод определения координат	Формулы, примененные для расчета средней квадратической погрешности определения координат характерных точек (Mt), м, с подставленными в такие формулы значениями и итоговые (вычисленные) значения Mt, м		
	координаты, м		Радиус, м	координаты, м		Радиус, м				
	X	Y	R	X	Y	R				
1	2	3	4	5	6	7	8	9		
н552О	—	—	—	550 890,81	2 209 068,76	—	—	—		
н553О	—	—	—	550 896,95	2 209 072,33	—				
н554О	—	—	—	550 892,31	2 209 080,31	—				
н555О	—	—	—	550 888,37	2 209 078,02	—				
н556О	—	—	—	550 889,57	2 209 075,95	—				
н557О	—	—	—	550 887,37	2 209 074,67	—				
н552О	—	—	—	550 890,81	2 209 068,76	—				

2. Сведения о характеристиках объекта недвижимости с кадастровым номером 67:03:0300101:163 :

№ п/п	Наименование характеристики	Значение характеристики
1	2	3
1.	Вид объекта недвижимости	Здание
2.	Ранее присвоенный государственный учетный номер (инвентарный) здания, сооружения, объекта незавершенного строительства	—
3.	Кадастровый номер земельного участка (земельных участков), в границах которого (которых) расположены здание, сооружение, объект незавершенного строительства	67:03:0300101:6
4.	Уникальный учетный номер кадастрового квартала, в границах которого расположены здание, сооружение, объект незавершенного строительства	67:03:0300101
5.	Адрес здания, сооружения, объекта незавершенного строительства	—
5.1.	Сведения о местоположении здания, сооружения, объекта незавершенного строительства (при отсутствии адреса) в структурированном в соответствии с федеральной информационной адресной системой виде	Российская Федерация, Смоленская область, Гагаринский р-н, Ляпино д, д -
5.2.	Дополнительные сведения о местоположении	—
6.	Иные сведения	—

3. Пояснения к сведениям об объекте недвижимости с кадастровым номером 67:03:0300101:163 :

1.	—
----	---

1. Сведения о характерных точках контура объекта недвижимости с кадастровым номером 67:03:0300101:165 :

Система координат —							Зона № —	
Обозначение характерных точек границ	Содержатся в Едином государственном реестре недвижимости			Определены в ходе выполнения комплексных кадастровых работ			Метод определения координат	Формулы, примененные для расчета средней квадратической погрешности определения координат характерных точек (Mt), м, с подставленными в такие формулы значениями и итоговые (вычисленные) значения Mt, м
	координаты, м		Радиус, м	координаты, м		Радиус, м		
	X	Y	R	X	Y	R		
1	2	3	4	5	6	7	8	9
н566О	—	—	—	550 873,08	2 208 805,26	—	—	—
н567О	—	—	—	550 884,80	2 208 811,35	—		

1	2	3	4	5	6	7	8	9
н568О	—	—	—	550 879,07	2 208 822,38	—	—	—
н569О	—	—	—	550 874,92	2 208 820,23	—		
н570О	—	—	—	550 868,89	2 208 817,10	—		
н571О	—	—	—	550 870,62	2 208 813,78	—		
н572О	—	—	—	550 869,07	2 208 812,97	—		
н566О	—	—	—	550 873,08	2 208 805,26	—		

2. Сведения о характеристиках объекта недвижимости с кадастровым номером 67:03:0300101:165 :

№ п/п	Наименование характеристики	Значение характеристики
1	2	3
1.	Вид объекта недвижимости	Здание
2.	Ранее присвоенный государственный учетный номер (инвентарный) здания, сооружения, объекта незавершенного строительства	—
3.	Кадастровый номер земельного участка (земельных участков), в границах которого (которых) расположены здание, сооружение, объект незавершенного строительства	—
4.	Уникальный учетный номер кадастрового квартала, в границах которого расположены здание, сооружение, объект незавершенного строительства	67:03:0300101
5.	Адрес здания, сооружения, объекта незавершенного строительства	Российская Федерация, Смоленская область, муниципальный район Гагаринский, сельское поселение Гагаринское, деревня Ляпино, улица Молодежная, дом 11
5.1.	Сведения о местоположении здания, сооружения, объекта незавершенного строительства (при отсутствии адреса) в структурированном в соответствии с федеральной информационной адресной системой виде	—
5.2.	Дополнительные сведения о местоположении	—
6.	Иные сведения	—

3. Пояснения к сведениям об объекте недвижимости с кадастровым номером 67:03:0300101:165 :

1.	—
----	---

1. Сведения о характерных точках контура объекта недвижимости с кадастровым номером 67:03:0300101:167 :									
Система координат —							Зона № —		
Обоз- начение харак- терных точек границ	Содержатся в Едином государственном реестре недвижимости			Определены в ходе выполнения комплексных кадастровых работ			Метод определения координат	Формулы, примененные для расчета средней квадратической погрешности определения координат характерных точек (Mt), м, с подставленными в такие формулы значениями и итоговые (вычисленные) значения Mt, м	
	координаты, м		Радиус, м	координаты, м		Радиус, м			
	X	Y	R	X	Y	R			
1	2	3	4	5	6	7	8	9	
н573О	—	—	—	550 828,16	2 208 775,34	—	—	—	
н574О	—	—	—	550 835,78	2 208 779,06	—			
н575О	—	—	—	550 827,63	2 208 795,76	—			
н576О	—	—	—	550 821,47	2 208 792,75	—			
н577О	—	—	—	550 824,59	2 208 786,37	—			
н578О	—	—	—	550 822,53	2 208 785,36	—			
н573О	—	—	—	550 828,16	2 208 775,34	—			
2. Сведения о характеристиках объекта недвижимости с кадастровым номером 67:03:0300101:167 :									
№ п/п	Наименование характеристики					Значение характеристики			
1	2					3			
1.	Вид объекта недвижимости					Здание			
2.	Ранее присвоенный государственный учетный номер (инвентарный) здания, сооружения, объекта незавершенного строительства					—			
3.	Кадастровый номер земельного участка (земельных участков), в границах которого (которых) расположены здание, сооружение, объект незавершенного строительства					—			
4.	Уникальный учетный номер кадастрового квартала, в границах которого расположены здание, сооружение, объект незавершенного строительства					67:03:0300101			

1	2					3		
5.	Адрес здания, сооружения, объекта незавершенного строительства					Российская Федерация, Смоленская область, муниципальный район Гагаринский, сельское поселение Гагаринское, деревня Ляпино, улица Молодежная, дом 7		
5.1.	Сведения о местоположении здания, сооружения, объекта незавершенного строительства (при отсутствии адреса) в структурированном в соответствии с федеральной информационной адресной системой виде					—		
5.2.	Дополнительные сведения о местоположении					—		
6.	Иные сведения					—		
3. Пояснения к сведениям об объекте недвижимости с кадастровым номером 67:03:0300101:167 :								
1.	—							
1. Сведения о характерных точках контура объекта недвижимости с кадастровым номером 67:03:0300101:174 :								
Система координат — Зона № —								
Обоз- начение харак- терных точек границ	Содержатся в Едином государственном реестре недвижимости			Определены в ходе выполнения комплексных кадастровых работ			Метод определения координат	Формулы, примененные для расчета средней квадратической погрешности определения координат характерных точек (Mt), м, с подставленными в такие формулы значениями и итоговые (вычисленные) значения Mt, м
	координаты, м		Радиус, м	координаты, м		Радиус, м		
	X	Y	R	X	Y	R		
1	2	3	4	5	6	7	8	9
н583О	—	—	—	550 762,94	2 209 176,21	—	—	—
н584О	—	—	—	550 757,42	2 209 185,76	—		
н585О	—	—	—	550 767,80	2 209 191,41	—		
н586О	—	—	—	550 771,87	2 209 183,86	—		
н587О	—	—	—	550 770,09	2 209 182,90	—		
н588О	—	—	—	550 771,58	2 209 180,32	—		
н589О	—	—	—	550 765,01	2 209 176,52	—		
н590О	—	—	—	550 764,60	2 209 177,21	—		
н583О	—	—	—	550 762,94	2 209 176,21	—		
2. Сведения о характеристиках объекта недвижимости с кадастровым номером 67:03:0300101:174 :								
№ п/п	Наименование характеристики					Значение характеристики		
1	2					3		

1	2					3				
1.	Вид объекта недвижимости					Здание				
2.	Ранее присвоенный государственный учетный номер (инвентарный) здания, сооружения, объекта незавершенного строительства					—				
3.	Кадастровый номер земельного участка (земельных участков), в границах которого (которых) расположены здание, сооружение, объект незавершенного строительства					—				
4.	Уникальный учетный номер кадастрового квартала, в границах которого расположены здание, сооружение, объект незавершенного строительства					67:03:0300101				
5.	Адрес здания, сооружения, объекта незавершенного строительства					Российская Федерация, Смоленская область, район Гагаринский, сельское поселение Гагаринское, деревня Ляпино, улица Дачная, дом 10				
5.1.	Сведения о местоположении здания, сооружения, объекта незавершенного строительства (при отсутствии адреса) в структурированном в соответствии с федеральной информационной адресной системой виде					—				
5.2.	Дополнительные сведения о местоположении					—				
6.	Иные сведения					—				
3. Пояснения к сведениям об объекте недвижимости с кадастровым номером 67:03:0300101:174 :										
1.	—									
1. Сведения о характерных точках контура объекта недвижимости с кадастровым номером 67:03:0300101:177 :										
Система координат — Зона № —										
Обозначение характерных точек границ	Содержатся в Едином государственном реестре недвижимости			Определены в ходе выполнения комплексных кадастровых работ			Метод определения координат	Формулы, примененные для расчета средней квадратической погрешности определения координат характерных точек (Mt), м, с подставленными в такие формулы значениями и итоговые (вычисленные) значения Mt, м		
	координаты, м		Радиус, м	координаты, м		Радиус, м				
	X	Y	R	X	Y	R				
1	2	3	4	5	6	7	8	9		
н595О	—	—	—	550 787,36	2 208 995,13	—	—	—		
н596О	—	—	—	550 795,39	2 208 999,40	—				
н597О	—	—	—	550 791,31	2 209 007,06	—				
н598О	—	—	—	550 786,76	2 209 004,26	—				

1	2	3	4	5	6	7	8	9
н599О	—	—	—	550 783,43	2 209 002,67	—	—	—
н595О	—	—	—	550 787,36	2 208 995,13	—		
2. Сведения о характеристиках объекта недвижимости с кадастровым номером								67:03:0300101:177 :
№ п/п	Наименование характеристики					Значение характеристики		
1	2					3		
1.	Вид объекта недвижимости					Здание		
2.	Ранее присвоенный государственный учетный номер (инвентарный) здания, сооружения, объекта незавершенного строительства					—		
3.	Кадастровый номер земельного участка (земельных участков), в границах которого (которых) расположены здание, сооружение, объект незавершенного строительства					67:03:0300101:329		
4.	Уникальный учетный номер кадастрового квартала, в границах которого расположены здание, сооружение, объект незавершенного строительства					67:03:0300101		
5.	Адрес здания, сооружения, объекта незавершенного строительства					—		
5.1.	Сведения о местоположении здания, сооружения, объекта незавершенного строительства (при отсутствии адреса) в структурированном в соответствии с федеральной информационной адресной системой виде					Российская Федерация, Смоленская область, Гагаринский р-н, Ляпино д, д б/н		
5.2.	Дополнительные сведения о местоположении					—		
6.	Иные сведения					—		
3. Пояснения к сведениям об объекте недвижимости с кадастровым номером								67:03:0300101:177 :
1.	—							
1. Сведения о характерных точках контура объекта недвижимости с кадастровым номером								67:03:0300101:204 :
Система координат								Зона №
Обоз- начение харак- терных точек границ	Содержатся в Едином государственном реестре недвижимости			Определены в ходе выполнения комплексных кадастровых работ			Метод определения координат	Формулы, примененные для расчета средней квадратической погрешности определения координат характерных точек (Mt), м, с подставленными в такие формулы значениями и итоговые (вычисленные) значения Mt, м
	координаты, м		Радиус, м	координаты, м		Радиус, м		
	X	Y	R	X	Y	R		

1	2	3	4	5	6	7	8	9
н628О	—	—	—	550 835,05	2 209 195,95	—	—	—
н629О	—	—	—	550 840,02	2 209 198,58	—		
н630О	—	—	—	550 837,70	2 209 202,98	—		
н631О	—	—	—	550 832,46	2 209 200,21	—		
н628О	—	—	—	550 835,05	2 209 195,95	—		

2. Сведения о характеристиках объекта недвижимости с кадастровым номером 67:03:0300101:204 :

№ п/п	Наименование характеристики	Значение характеристики
1	2	3
1.	Вид объекта недвижимости	Здание
2.	Ранее присвоенный государственный учетный номер (инвентарный) здания, сооружения, объекта незавершенного строительства	—
3.	Кадастровый номер земельного участка (земельных участков), в границах которого (которых) расположены здание, сооружение, объект незавершенного строительства	67:03:0300101:110
4.	Уникальный учетный номер кадастрового квартала, в границах которого расположены здание, сооружение, объект незавершенного строительства	67:03:0300101
5.	Адрес здания, сооружения, объекта незавершенного строительства	—
5.1.	Сведения о местоположении здания, сооружения, объекта незавершенного строительства (при отсутствии адреса) в структурированном в соответствии с федеральной информационной адресной системой виде	215035, Российская Федерация, Смоленская область, Гагаринский р-н, Ляпино д
5.2.	Дополнительные сведения о местоположении	с/п Родомановское
6.	Иные сведения	—

3. Пояснения к сведениям об объекте недвижимости с кадастровым номером 67:03:0300101:204 :

1.	—
----	---

1. Сведения о характерных точках контура объекта недвижимости с кадастровым номером 67:03:0300101:205 :

Система координат —							Зона № —	
Обозначение характерных точек границ	Содержатся в Едином государственном реестре недвижимости			Определены в ходе выполнения комплексных кадастровых работ			Метод определения координат	Формулы, примененные для расчета средней квадратической погрешности определения координат характерных точек (Mt), м, с подставленными в такие формулы значениями и итоговые (вычисленные) значения Mt, м
	координаты, м		Радиус, м	координаты, м		Радиус, м		
	X	Y	R	X	Y	R		
1	2	3	4	5	6	7	8	9
н632О	—	—	—	550 840,86	2 209 199,84	—	—	—
н633О	—	—	—	550 845,28	2 209 202,33	—		
н634О	—	—	—	550 842,02	2 209 208,11	—		
н635О	—	—	—	550 839,91	2 209 206,62	—		
н636О	—	—	—	550 837,67	2 209 205,65	—		
н632О	—	—	—	550 840,86	2 209 199,84	—		

2. Сведения о характеристиках объекта недвижимости с кадастровым номером 67:03:0300101:205 :

№ п/п	Наименование характеристики	Значение характеристики
1	2	3
1.	Вид объекта недвижимости	Здание
2.	Ранее присвоенный государственный учетный номер (инвентарный) здания, сооружения, объекта незавершенного строительства	—
3.	Кадастровый номер земельного участка (земельных участков), в границах которого (которых) расположены здание, сооружение, объект незавершенного строительства	67:03:0300101:110
4.	Уникальный учетный номер кадастрового квартала, в границах которого расположены здание, сооружение, объект незавершенного строительства	67:03:0300101

1	2					3		
5.	Адрес здания, сооружения, объекта незавершенного строительства					—		
5.1.	Сведения о местоположении здания, сооружения, объекта незавершенного строительства (при отсутствии адреса) в структурированном в соответствии с федеральной информационной адресной системой виде					215035, Российская Федерация, Смоленская область, Гагаринский р-н, Ляпино д		
5.2.	Дополнительные сведения о местоположении					—		
6.	Иные сведения					—		
3. Пояснения к сведениям об объекте недвижимости с кадастровым номером 67:03:0300101:205 :								
1.	—							
1. Сведения о характерных точках контура объекта недвижимости с кадастровым номером 67:03:0300101:206 :								
Система координат — Зона № —								
Обозначение характерных точек границ	Содержатся в Едином государственном реестре недвижимости			Определены в ходе выполнения комплексных кадастровых работ			Метод определения координат	Формулы, примененные для расчета средней квадратической погрешности определения координат характерных точек (Mt), м, с подставленными в такие формулы значениями и итоговые (вычисленные) значения Mt, м
	координаты, м		Радиус, м	координаты, м		Радиус, м		
	X	Y	R	X	Y	R		
1	2	3	4	5	6	7	8	9
н637О	—	—	—	550 825,14	2 209 217,69	—	—	—
н638О	—	—	—	550 830,38	2 209 220,95	—		
н639О	—	—	—	550 825,22	2 209 228,76	—		
н640О	—	—	—	550 820,14	2 209 225,41	—		
н637О	—	—	—	550 825,14	2 209 217,69	—		
2. Сведения о характеристиках объекта недвижимости с кадастровым номером 67:03:0300101:206 :								
№ п/п	Наименование характеристики					Значение характеристики		
1	2					3		
1.	Вид объекта недвижимости					Здание		
2.	Ранее присвоенный государственный учетный номер (инвентарный) здания, сооружения, объекта незавершенного строительства					—		

1	2					3				
3.	Кадастровый номер земельного участка (земельных участков), в границах которого (которых) расположены здание, сооружение, объект незавершенного строительства					67:03:0300101:110				
4.	Уникальный учетный номер кадастрового квартала, в границах которого расположены здание, сооружение, объект незавершенного строительства					67:03:0300101				
5.	Адрес здания, сооружения, объекта незавершенного строительства					—				
5.1.	Сведения о местоположении здания, сооружения, объекта незавершенного строительства (при отсутствии адреса) в структурированном в соответствии с федеральной информационной адресной системой виде					215035, Российская Федерация, Смоленская область, Гагаринский р-н, Родомановское с/п, Ляпино д				
5.2.	Дополнительные сведения о местоположении					—				
6.	Иные сведения					—				
3. Пояснения к сведениям об объекте недвижимости с кадастровым номером 67:03:0300101:206 :										
1.	—									
1. Сведения о характерных точках контура объекта недвижимости с кадастровым номером 67:03:0300101:322 :										
Система координат — Зона № —										
Обозначение характерных точек границ	Содержатся в Едином государственном реестре недвижимости			Определены в ходе выполнения комплексных кадастровых работ			Метод определения координат	Формулы, примененные для расчета средней квадратической погрешности определения координат характерных точек (Mt), м, с подставленными в такие формулы значениями и итоговые (вычисленные) значения Mt, м		
	координаты, м		Радиус, м	координаты, м		Радиус, м				
	X	Y	R	X	Y	R				
1	2	3	4	5	6	7	8	9		
н655О	—	—	—	551 047,38	2 208 891,23	—	—	—		
н656О	—	—	—	551 065,57	2 208 898,90	—				
н657О	—	—	—	551 066,11	2 208 897,63	—				
н658О	—	—	—	551 069,22	2 208 898,94	—				
н659О	—	—	—	551 065,27	2 208 908,31	—				
н660О	—	—	—	551 046,36	2 208 900,06	—				
н661О	—	—	—	551 046,36	2 208 899,64	—				

1	2	3	4	5	6	7	8	9
н662О	—	—	—	551 044,07	2 208 898,73	—	—	—
н655О	—	—	—	551 047,38	2 208 891,23	—		
2. Сведения о характеристиках объекта недвижимости с кадастровым номером								67:03:0300101:322
№ п/п	Наименование характеристики					Значение характеристики		
1	2					3		
1.	Вид объекта недвижимости					Здание		
2.	Ранее присвоенный государственный учетный номер (инвентарный) здания, сооружения, объекта незавершенного строительства					—		
3.	Кадастровый номер земельного участка (земельных участков), в границах которого (которых) расположены здание, сооружение, объект незавершенного строительства					—		
4.	Уникальный учетный номер кадастрового квартала, в границах которого расположены здание, сооружение, объект незавершенного строительства					67:03:0300101		
5.	Адрес здания, сооружения, объекта незавершенного строительства					Российская Федерация, Смоленская область, Гагаринский район, д.Ляпино, ул.Молодежная, д.17		
5.1.	Сведения о местоположении здания, сооружения, объекта незавершенного строительства (при отсутствии адреса) в структурированном в соответствии с федеральной информационной адресной системой виде					—		
5.2.	Дополнительные сведения о местоположении					—		
6.	Иные сведения					—		
3. Пояснения к сведениям об объекте недвижимости с кадастровым номером								67:03:0300101:322
1.	—							
1. Сведения о характерных точках контура объекта недвижимости с кадастровым номером								67:03:0300101:331
Система координат								Зона №
Обозначение характерных точек границ	Содержатся в Едином государственном реестре недвижимости			Определены в ходе выполнения комплексных кадастровых работ			Метод определения координат	Формулы, примененные для расчета средней квадратической погрешности определения координат характерных точек (Mt), м, с подставленными в такие формулы значениями и итоговые (вычисленные) значения Mt, м
	координаты, м		Радиус, м	координаты, м		Радиус, м		
	X	Y	R	X	Y	R		

1	2	3	4	5	6	7	8	9
н685О	—	—	—	550 767,64	2 209 214,82	—	—	—
н686О	—	—	—	550 773,93	2 209 218,49	—		
н687О	—	—	—	550 764,82	2 209 234,10	—		
н688О	—	—	—	550 758,53	2 209 230,43	—		
н689О	—	—	—	550 761,80	2 209 224,83	—		
н690О	—	—	—	550 758,71	2 209 223,03	—		
н691О	—	—	—	550 760,31	2 209 220,28	—		
н692О	—	—	—	550 761,19	2 209 220,79	—		
н693О	—	—	—	550 762,57	2 209 218,41	—		
н694О	—	—	—	550 764,79	2 209 219,70	—		
н685О	—	—	—	550 767,64	2 209 214,82	—		

2. Сведения о характеристиках объекта недвижимости с кадастровым номером 67:03:0300101:331 :

№ п/п	Наименование характеристики	Значение характеристики
1	2	3
1.	Вид объекта недвижимости	Здание
2.	Ранее присвоенный государственный учетный номер (инвентарный) здания, сооружения, объекта незавершенного строительства	—
3.	Кадастровый номер земельного участка (земельных участков), в границах которого (которых) расположены здание, сооружение, объект незавершенного строительства	—
4.	Уникальный учетный номер кадастрового квартала, в границах которого расположены здание, сооружение, объект незавершенного строительства	67:03:0300101
5.	Адрес здания, сооружения, объекта незавершенного строительства	Смоленская область, муниципальный район Гагаринский, сельское поселение Гагаринское, деревня Ляпино, улица Дачная, дом 15
5.1.	Сведения о местоположении здания, сооружения, объекта незавершенного строительства (при отсутствии адреса) в структурированном в соответствии с федеральной информационной адресной системой виде	—
5.2.	Дополнительные сведения о местоположении	—
6.	Иные сведения	—

3. Пояснения к сведениям об объекте недвижимости с кадастровым номером 67:03:0300101:331 :

1. —

1. Сведения о характерных точках контура объекта недвижимости с кадастровым номером 67:03:0300101:332 :

Система координат — Зона № —

Обоз- начение харак- терных точек границ	Содержатся в Едином государственном реестре недвижимости			Определены в ходе выполнения комплексных кадастровых работ			Метод определения координат	Формулы, примененные для расчета средней квадратической погрешности определения координат характерных точек (Mt), м, с подставленными в такие формулы значениями и итоговые (вычисленные) значения Mt, м
	координаты, м		Радиус, м	координаты, м		Радиус, м		
	X	Y	R	X	Y	R		
1	2	3	4	5	6	7	8	9
н695О	—	—	—	550 603,39	2 209 090,00	—	—	—
н696О	—	—	—	550 610,40	2 209 094,01	—		
н697О	—	—	—	550 604,96	2 209 103,51	—		
н698О	—	—	—	550 598,37	2 209 100,15	—		
н695О	—	—	—	550 603,39	2 209 090,00	—		

2. Сведения о характеристиках объекта недвижимости с кадастровым номером 67:03:0300101:332 :

№ п/п	Наименование характеристики	Значение характеристики
1	2	3
1.	Вид объекта недвижимости	Здание
2.	Ранее присвоенный государственный учетный номер (инвентарный) здания, сооружения, объекта незавершенного строительства	—
3.	Кадастровый номер земельного участка (земельных участков), в границах которого (которых) расположены здание, сооружение, объект незавершенного строительства	—
4.	Уникальный учетный номер кадастрового квартала, в границах которого расположены здание, сооружение, объект незавершенного строительства	67:03:0300101

1	2	3
5.	Адрес здания, сооружения, объекта незавершенного строительства	Российская Федерация, Смоленская область, муниципальный район Гагаринский, сельское поселение Гагаринское, деревня Ляпино, улица Дачная, дом 2
5.1.	Сведения о местоположении здания, сооружения, объекта незавершенного строительства (при отсутствии адреса) в структурированном в соответствии с федеральной информационной адресной системой виде	—
5.2.	Дополнительные сведения о местоположении	—
6.	Иные сведения	—
3. Пояснения к сведениям об объекте недвижимости с кадастровым номером <u>67:03:0300101:332</u> :		
1.	—	

Сведения о зданиях, сооружениях, объектах незавершенного строительства, необходимые для исправления реестровых ошибок в сведениях об описании их местоположения									
1. Сведения о характерных точках контура _____ здания _____ _____ вид объекта недвижимости (здание, сооружение, объект незавершенного строительства) с кадастровым номером _____ 67:03:0300101:126 _____ :									
Система координат _____							Зона № _____		
Обоз- начение харак- терных точек границ	Содержатся в Едином государственном реестре недвижимости			Определены в ходе выполнения комплексных кадастровых работ			Метод определения координат	Формулы, примененные для расчета средней квадратической погрешности определения координат характерных точек (Mt), м, с подставленными в такие формулы значениями и итоговые (вычисленные) значения Mt, м	
	координаты, м		Радиус, м	координаты, м		Радиус, м			
	X	Y	R	X	Y	R			
1	2	3	4	5	6	7	8	9	
н1О	—	—	—	550 791,67	2 209 225,36	—	—	—	
н2О	—	—	—	550 803,36	2 209 232,16	—			
н3О	—	—	—	550 798,99	2 209 239,69	—			
н4О	—	—	—	550 787,12	2 209 233,20	—			
н5О	—	—	—	550 789,12	2 209 228,82	—			
н1О	—	—	—	550 791,67	2 209 225,36	—			
2. Иные сведения об объекте недвижимости с кадастровым номером _____ 67:03:0300101:126 _____ :									
1.	—								
3. Пояснения к сведениям об объекте недвижимости с кадастровым номером _____ 67:03:0300101:126 _____ :									
1.	—								

1. Сведения о характерных точках контура

здания

вид объекта недвижимости (здание, сооружение, объект незавершенного строительства)

с кадастровым номером67:03:0300101:146:

Система координат

Зона №

Обозначение характерных точек границ	Содержатся в Едином государственном реестре недвижимости			Определены в ходе выполнения комплексных кадастровых работ			Метод определения координат	Формулы, примененные для расчета средней квадратической погрешности определения координат характерных точек (Mt), м, с подставленными в такие формулы значениями и итоговые (вычисленные) значения Mt, м
	координаты, м		Радиус, м	координаты, м		Радиус, м		
	X	Y	R	X	Y	R		
1	2	3	4	5	6	7	8	9
—	—	—	—	—	—	—	—	—
—	—	—	—	—	—	—		
—	—	—	—	—	—	—		
—	—	—	—	—	—	—		
—	—	—	—	—	—	—		
—	—	—	—	—	—	—		
—	—	—	—	—	—	—		

2. Иные сведения об объекте недвижимости с кадастровым номером

67:03:0300101:146

:

1.

—

3. Пояснения к сведениям об объекте недвижимости с кадастровым номером

67:03:0300101:146

:

1.

—

1. Сведения о характерных точках контура

здания

вид объекта недвижимости (здание, сооружение, объект незавершенного строительства)

с кадастровым номером67:03:0300101:164:

Система координат

Зона №

Обозначение характерных точек границ	Содержатся в Едином государственном реестре недвижимости			Определены в ходе выполнения комплексных кадастровых работ			Метод определения координат	Формулы, примененные для расчета средней квадратической погрешности определения координат характерных точек (Mt), м, с подставленными в такие формулы значениями и итоговые (вычисленные) значения Mt, м
	координаты, м		Радиус, м	координаты, м		Радиус, м		
	X	Y	R	X	Y	R		
1	2	3	4	5	6	7	8	9

1	2	3	4	5	6	7	8	9
н558О	—	—	—	551 105,42	2 209 095,88	—	—	—
н559О	—	—	—	551 106,85	2 209 096,53	—		
н560О	—	—	—	551 102,68	2 209 106,27	—		
н561О	—	—	—	551 109,62	2 209 108,92	—		
н562О	—	—	—	551 113,69	2 209 099,43	—		
н563О	—	—	—	551 113,27	2 209 099,19	—		
н564О	—	—	—	551 114,40	2 209 096,64	—		
н565О	—	—	—	551 106,72	2 209 093,03	—		
н558О	—	—	—	551 105,42	2 209 095,88	—		
2. Иные сведения об объекте недвижимости с кадастровым номером							67:03:0300101:164 :	
1.	—							
3. Пояснения к сведениям об объекте недвижимости с кадастровым номером							67:03:0300101:164 :	
1.	—							
1. Сведения о характерных точках контура здания								
вид объекта недвижимости (здание, сооружение, объект незавершенного строительства)								
с кадастровым номером 67:03:0300101:172 :								
Система координат —							Зона № —	
Обоз- начение харак- терных точек границ	Содержатся в Едином государственном реестре недвижимости			Определены в ходе выполнения комплексных кадастровых работ			Метод определения координат	Формулы, примененные для расчета средней квадратической погрешности определения координат характерных точек (Mt), м, с подставленными в такие формулы значениями и итоговые (вычисленные) значения Mt, м
	координаты, м		Радиус, м	координаты, м		Радиус, м		
	X	Y	R	X	Y	R		
1	2	3	4	5	6	7	8	9
—	—	—	—	—	—	—	—	—
—	—	—	—	—	—	—		
—	—	—	—	—	—	—		
—	—	—	—	—	—	—		
—	—	—	—	—	—	—		
2. Иные сведения об объекте недвижимости с кадастровым номером							67:03:0300101:172 :	
1.	—							
3. Пояснения к сведениям об объекте недвижимости с кадастровым номером							67:03:0300101:172 :	

1.										
1. Сведения о характерных точках контура _____ здания _____										
с кадастровым номером _____ 67:03:0300101:176 _____ : _____ вид объекта недвижимости (здание, сооружение, объект незавершенного строительства)										
Система координат _____ Зона № _____										
Обоз- начение харак- терных точек границ	Содержатся в Едином государственном реестре недвижимости			Определены в ходе выполнения комплексных кадастровых работ			Метод определения координат	Формулы, примененные для расчета средней квадратической погрешности определения координат характерных точек (Mt), м, с подставленными в такие формулы значениями и итоговые (вычисленные) значения Mt, м		
	координаты, м		Радиус, м	координаты, м		Радиус, м				
	X	Y	R	X	Y	R				
1	2	3	4	5	6	7	8	9		
—	—	—	—	—	—	—	—	—		
—	—	—	—	—	—	—				
—	—	—	—	—	—	—				
—	—	—	—	—	—	—				
—	—	—	—	—	—	—				
2. Иные сведения об объекте недвижимости с кадастровым номером _____ 67:03:0300101:176 _____ :										
1.										
3. Пояснения к сведениям об объекте недвижимости с кадастровым номером _____ 67:03:0300101:176 _____ :										
1.										
1. Сведения о характерных точках контура _____ здания _____										
с кадастровым номером _____ 67:03:0300101:180 _____ : _____ вид объекта недвижимости (здание, сооружение, объект незавершенного строительства)										
Система координат _____ Зона № _____										
Обоз- начение харак- терных точек границ	Содержатся в Едином государственном реестре недвижимости			Определены в ходе выполнения комплексных кадастровых работ			Метод определения координат	Формулы, примененные для расчета средней квадратической погрешности определения координат характерных точек (Mt), м, с подставленными в такие формулы значениями и итоговые (вычисленные) значения Mt, м		
	координаты, м		Радиус, м	координаты, м		Радиус, м				
	X	Y	R	X	Y	R				
1	2	3	4	5	6	7	8	9		

1	2	3	4	5	6	7	8	9
—	—	—	—	—	—	—	—	—
—	—	—	—	—	—	—		
—	—	—	—	—	—	—		
—	—	—	—	—	—	—		
—	—	—	—	—	—	—		
—	—	—	—	—	—	—		
—	—	—	—	—	—	—		
2. Иные сведения об объекте недвижимости с кадастровым номером							67:03:0300101:180 :	
1.	—							
3. Пояснения к сведениям об объекте недвижимости с кадастровым номером							67:03:0300101:180 :	
1.	—							
1. Сведения о характерных точках контура							здания	
							вид объекта недвижимости (здание, сооружение, объект незавершенного строительства)	
с кадастровым номером							67:03:0300101:185 :	
Система координат							Зона №	
Обоз- начение харак- терных точек границ	Содержатся в Едином государственном реестре недвижимости			Определены в ходе выполнения комплексных кадастровых работ			Метод определения координат	Формулы, примененные для расчета средней квадратической погрешности определения координат характерных точек (Mt), м, с подставленными в такие формулы значениями и итоговые (вычисленные) значения Mt, м
	координаты, м		Радиус, м	координаты, м		Радиус, м		
	X	Y	R	X	Y	R		
1	2	3	4	5	6	7	8	9
—	—	—	—	—	—	—	—	—
—	—	—	—	—	—	—		
—	—	—	—	—	—	—		
—	—	—	—	—	—	—		
—	—	—	—	—	—	—		
—	—	—	—	—	—	—		
—	—	—	—	—	—	—		
2. Иные сведения об объекте недвижимости с кадастровым номером							67:03:0300101:185 :	
1.	—							
3. Пояснения к сведениям об объекте недвижимости с кадастровым номером							67:03:0300101:185 :	

1.		—									
1. Сведения о характерных точках контура											
здания											
вид объекта недвижимости (здание, сооружение, объект незавершенного строительства)											
с кадастровым номером 67:03:0300101:190 :											
Система координат — Зона № —											
Обозначение характерных точек границ	Содержатся в Едином государственном реестре недвижимости			Определены в ходе выполнения комплексных кадастровых работ			Метод определения координат	Формулы, примененные для расчета средней квадратической погрешности определения координат характерных точек (Mt), м, с подставленными в такие формулы значениями и итоговые (вычисленные) значения Mt, м			
	координаты, м		Радиус, м	координаты, м		Радиус, м					
	X	Y	R	X	Y	R					
1	2	3	4	5	6	7	8	9			
—	—	—	—	—	—	—	—	—			
—	—	—	—	—	—	—					
—	—	—	—	—	—	—					
—	—	—	—	—	—	—					
—	—	—	—	—	—	—					
—	—	—	—	—	—	—					
—	—	—	—	—	—	—					
2. Иные сведения об объекте недвижимости с кадастровым номером 67:03:0300101:190 :											
1.		—									
3. Пояснения к сведениям об объекте недвижимости с кадастровым номером 67:03:0300101:190 :											
1.		—									

1. Сведения о характерных точках контура							здания	
с кадастровым номером							вид объекта недвижимости (здание, сооружение, объект незавершенного строительства)	
67:03:0300101:197							:	
Система координат							Зона №	
Обозначение характерных точек границ	Содержатся в Едином государственном реестре недвижимости			Определены в ходе выполнения комплексных кадастровых работ			Метод определения координат	Формулы, примененные для расчета средней квадратической погрешности определения координат характерных точек (Mt), м, с подставленными в такие формулы значениями и итоговые (вычисленные) значения Mt, м
	координаты, м		Радиус, м	координаты, м		Радиус, м		
	X	Y	R	X	Y	R		
1	2	3	4	5	6	7	8	9
—	—	—	—	—	—	—	—	—
—	—	—	—	—	—	—		
—	—	—	—	—	—	—		
—	—	—	—	—	—	—		
—	—	—	—	—	—	—		
—	—	—	—	—	—	—		
—	—	—	—	—	—	—		
2. Иные сведения об объекте недвижимости с кадастровым номером							67:03:0300101:197	
1.							—	
3. Пояснения к сведениям об объекте недвижимости с кадастровым номером							67:03:0300101:197	
1.							—	
1. Сведения о характерных точках контура							здания	
с кадастровым номером							вид объекта недвижимости (здание, сооружение, объект незавершенного строительства)	
67:03:0300101:203							:	
Система координат							Зона №	
Обозначение характерных точек границ	Содержатся в Едином государственном реестре недвижимости			Определены в ходе выполнения комплексных кадастровых работ			Метод определения координат	Формулы, примененные для расчета средней квадратической погрешности определения координат характерных точек (Mt), м, с подставленными в такие формулы значениями и итоговые (вычисленные) значения Mt, м
	координаты, м		Радиус, м	координаты, м		Радиус, м		
	X	Y	R	X	Y	R		
1	2	3	4	5	6	7	8	9

1	2	3	4	5	6	7	8	9
—	—	—	—	—	—	—	—	—
—	—	—	—	—	—	—		
—	—	—	—	—	—	—		
—	—	—	—	—	—	—		
—	—	—	—	—	—	—		
2. Иные сведения об объекте недвижимости с кадастровым номером							67:03:0300101:203 :	
1.	—							
3. Пояснения к сведениям об объекте недвижимости с кадастровым номером							67:03:0300101:203 :	
1.	—							
1. Сведения о характерных точках контура здания вид объекта недвижимости (здание, сооружение, объект незавершенного строительства) с кадастровым номером 67:03:0300101:207 :								
Система координат —							Зона № —	
Обоз- начение харак- терных точек границ	Содержатся в Едином государственном реестре недвижимости			Определены в ходе выполнения комплексных кадастровых работ			Метод определения координат	Формулы, примененные для расчета средней квадратической погрешности определения координат характерных точек (Mt), м, с подставленными в такие формулы значениями и итоговые (вычисленные) значения Mt, м
	координаты, м		Радиус, м	координаты, м		Радиус, м		
	X	Y	R	X	Y	R		
1	2	3	4	5	6	7	8	9
—	—	—	—	—	—	—	—	—
—	—	—	—	—	—	—		
—	—	—	—	—	—	—		
—	—	—	—	—	—	—		
—	—	—	—	—	—	—		
2. Иные сведения об объекте недвижимости с кадастровым номером							67:03:0300101:207 :	
1.	—							
3. Пояснения к сведениям об объекте недвижимости с кадастровым номером							67:03:0300101:207 :	
1.	—							

1. Сведения о характерных точках контура							здания	
с кадастровым номером							вид объекта недвижимости (здание, сооружение, объект незавершенного строительства)	
67:03:0300101:209							:	
Система координат							Зона №	
Обозначение характерных точек границ	Содержатся в Едином государственном реестре недвижимости			Определены в ходе выполнения комплексных кадастровых работ			Метод определения координат	Формулы, примененные для расчета средней квадратической погрешности определения координат характерных точек (Mt), м, с подставленными в такие формулы значениями и итоговые (вычисленные) значения Mt, м
	координаты, м		Радиус, м	координаты, м		Радиус, м		
	X	Y	R	X	Y	R		
1	2	3	4	5	6	7	8	9
—	—	—	—	—	—	—	—	—
—	—	—	—	—	—	—		
—	—	—	—	—	—	—		
—	—	—	—	—	—	—		
—	—	—	—	—	—	—		
—	—	—	—	—	—	—		
—	—	—	—	—	—	—		
2. Иные сведения об объекте недвижимости с кадастровым номером							67:03:0300101:209	
1.							—	
3. Пояснения к сведениям об объекте недвижимости с кадастровым номером							67:03:0300101:209	
1.							—	
1. Сведения о характерных точках контура							здания	
с кадастровым номером							вид объекта недвижимости (здание, сооружение, объект незавершенного строительства)	
67:03:0300101:210							:	
Система координат							Зона №	
Обозначение характерных точек границ	Содержатся в Едином государственном реестре недвижимости			Определены в ходе выполнения комплексных кадастровых работ			Метод определения координат	Формулы, примененные для расчета средней квадратической погрешности определения координат характерных точек (Mt), м, с подставленными в такие формулы значениями и итоговые (вычисленные) значения Mt, м
	координаты, м		Радиус, м	координаты, м		Радиус, м		
	X	Y	R	X	Y	R		
1	2	3	4	5	6	7	8	9

1	2	3	4	5	6	7	8	9
—	—	—	—	—	—	—	—	—
—	—	—	—	—	—	—		
—	—	—	—	—	—	—		
—	—	—	—	—	—	—		
—	—	—	—	—	—	—		
2. Иные сведения об объекте недвижимости с кадастровым номером							67:03:0300101:210 :	
1.	—							
3. Пояснения к сведениям об объекте недвижимости с кадастровым номером							67:03:0300101:210 :	
1.	—							
1. Сведения о характерных точках контура здания вид объекта недвижимости (здание, сооружение, объект незавершенного строительства) с кадастровым номером 67:03:0300101:324 :								
Система координат —							Зона № —	
Обоз- начение харак- терных точек границ	Содержатся в Едином государственном реестре недвижимости			Определены в ходе выполнения комплексных кадастровых работ			Метод определения координат	Формулы, примененные для расчета средней квадратической погрешности определения координат характерных точек (Mt), м, с подставленными в такие формулы значениями и итоговые (вычисленные) значения Mt, м
	координаты, м		Радиус, м	координаты, м		Радиус, м		
	X	Y	R	X	Y	R		
1	2	3	4	5	6	7	8	9
—	—	—	—	—	—	—	—	—
—	—	—	—	—	—	—		
—	—	—	—	—	—	—		
—	—	—	—	—	—	—		
—	—	—	—	—	—	—		
—	—	—	—	—	—	—		
—	—	—	—	—	—	—		
2. Иные сведения об объекте недвижимости с кадастровым номером							67:03:0300101:324 :	
1.	—							
3. Пояснения к сведениям об объекте недвижимости с кадастровым номером							67:03:0300101:324 :	
1.	—							

1. Сведения о характерных точках контура							здания	
с кадастровым номером							вид объекта недвижимости (здание, сооружение, объект незавершенного строительства)	
67:03:0300101:328							:	
Система координат							Зона №	
Обозначение характерных точек границ	Содержатся в Едином государственном реестре недвижимости			Определены в ходе выполнения комплексных кадастровых работ			Метод определения координат	Формулы, примененные для расчета средней квадратической погрешности определения координат характерных точек (Mt), м, с подставленными в такие формулы значениями и итоговые (вычисленные) значения Mt, м
	координаты, м		Радиус, м	координаты, м		Радиус, м		
	X	Y	R	X	Y	R		
1	2	3	4	5	6	7	8	9
—	—	—	—	—	—	—	—	—
—	—	—	—	—	—	—		
—	—	—	—	—	—	—		
—	—	—	—	—	—	—		
—	—	—	—	—	—	—		
—	—	—	—	—	—	—		
—	—	—	—	—	—	—		
2. Иные сведения об объекте недвижимости с кадастровым номером							67:03:0300101:328	
1.							—	
3. Пояснения к сведениям об объекте недвижимости с кадастровым номером							67:03:0300101:328	
1.							—	
1. Сведения о характерных точках контура							здания	
с кадастровым номером							вид объекта недвижимости (здание, сооружение, объект незавершенного строительства)	
Система координат							Зона №	
Обозначение характерных точек границ	Содержатся в Едином государственном реестре недвижимости			Определены в ходе выполнения комплексных кадастровых работ			Метод определения координат	Формулы, примененные для расчета средней квадратической погрешности определения координат характерных точек (Mt), м, с подставленными в такие формулы значениями и итоговые (вычисленные) значения Mt, м
	координаты, м		Радиус, м	координаты, м		Радиус, м		
	X	Y	R	X	Y	R		
1	2	3	4	5	6	7	8	9

1	2	3	4	5	6	7	8	9
2. Иные сведения об объекте недвижимости с кадастровым номером							67:03:0300101:330	:
1.	—							
3. Пояснения к сведениям об объекте недвижимости с кадастровым номером							67:03:0300101:330	:
1.	—							
1. Сведения о характерных точках контура здания								
вид объекта недвижимости (здание, сооружение, объект незавершенного строительства)								
с кадастровым номером								
Система координат							Зона №	
Обоз- начение харак- терных точек границ	Содержатся в Едином государственном реестре недвижимости			Определены в ходе выполнения комплексных кадастровых работ			Метод определения координат	Формулы, примененные для расчета средней квадратической погрешности определения координат характерных точек (Mt), м, с подставленными в такие формулы значениями и итоговые (вычисленные) значения Mt, м
	координаты, м		Радиус, м	координаты, м		Радиус, м		
	X	Y	R	X	Y	R		
1	2	3	4	5	6	7	8	9
2. Иные сведения об объекте недвижимости с кадастровым номером							67:03:0300101:333	:
1.	—							
3. Пояснения к сведениям об объекте недвижимости с кадастровым номером							67:03:0300101:333	:
1.	—							
1. Сведения о характерных точках контура здания								
вид объекта недвижимости (здание, сооружение, объект незавершенного строительства)								
с кадастровым номером 67:03:0300101:334								
Система координат							Зона №	
Обоз- начение харак- терных точек границ	Содержатся в Едином государственном реестре недвижимости			Определены в ходе выполнения комплексных кадастровых работ			Метод определения координат	Формулы, примененные для расчета средней квадратической погрешности определения координат характерных точек (Mt), м, с подставленными в такие формулы значениями и итоговые (вычисленные) значения Mt, м
	координаты, м		Радиус, м	координаты, м		Радиус, м		
	X	Y	R	X	Y	R		

1	2	3	4	5	6	7	8	9
—	—	—	—	—	—	—	—	—
—	—	—	—	—	—	—		
—	—	—	—	—	—	—		
—	—	—	—	—	—	—		
—	—	—	—	—	—	—		
2. Иные сведения об объекте недвижимости с кадастровым номером							67:03:0300101:334 :	
1.	—							
3. Пояснения к сведениям об объекте недвижимости с кадастровым номером							67:03:0300101:334 :	
1.	—							
1. Сведения о характерных точках контура здания вид объекта недвижимости (здание, сооружение, объект незавершенного строительства) с кадастровым номером :								
Система координат							Зона №	
Обоз- начение харак- терных точек границ	Содержатся в Едином государственном реестре недвижимости			Определены в ходе выполнения комплексных кадастровых работ			Метод определения координат	Формулы, примененные для расчета средней квадратической погрешности определения координат характерных точек (Mt), м, с подставленными в такие формулы значениями и итоговые (вычисленные) значения Mt, м
	координаты, м		Радиус, м	координаты, м		Радиус, м		
	X	Y	R	X	Y	R		
1	2	3	4	5	6	7	8	9
2. Иные сведения об объекте недвижимости с кадастровым номером							67:03:0300101:335 :	
1.	—							
3. Пояснения к сведениям об объекте недвижимости с кадастровым номером							67:03:0300101:335 :	
1.	—							

1. Сведения о характерных точках контура				здания				
с кадастровым номером				вид объекта недвижимости (здание, сооружение, объект незавершенного строительства)				
67:03:0300101:336				:				
Система координат				Зона №				
Обоз- начение харак- терных точек границ	Содержатся в Едином государственном реестре недвижимости			Определены в ходе выполнения комплексных кадастровых работ			Метод определения координат	Формулы, примененные для расчета средней квадратической погрешности определения координат характерных точек (Mt), м, с подставленными в такие формулы значениями и итоговые (вычисленные) значения Mt, м
	координаты, м		Радиус, м	координаты, м		Радиус, м		
	X	Y	R	X	Y	R		
1	2	3	4	5	6	7	8	9
—	—	—	—	—	—	—	—	—
—	—	—	—	—	—	—		
—	—	—	—	—	—	—		
—	—	—	—	—	—	—		
—	—	—	—	—	—	—		
—	—	—	—	—	—	—		
—	—	—	—	—	—	—		
—	—	—	—	—	—	—		
—	—	—	—	—	—	—		
—	—	—	—	—	—	—		
—	—	—	—	—	—	—		
—	—	—	—	—	—	—		
2. Иные сведения об объекте недвижимости с кадастровым номером				67:03:0300101:336				:
1.	—							
3. Пояснения к сведениям об объекте недвижимости с кадастровым номером				67:03:0300101:336				:
1.	—							

Схема границ земельных участков



Масштаб 1:6 000

Условные обозначения:







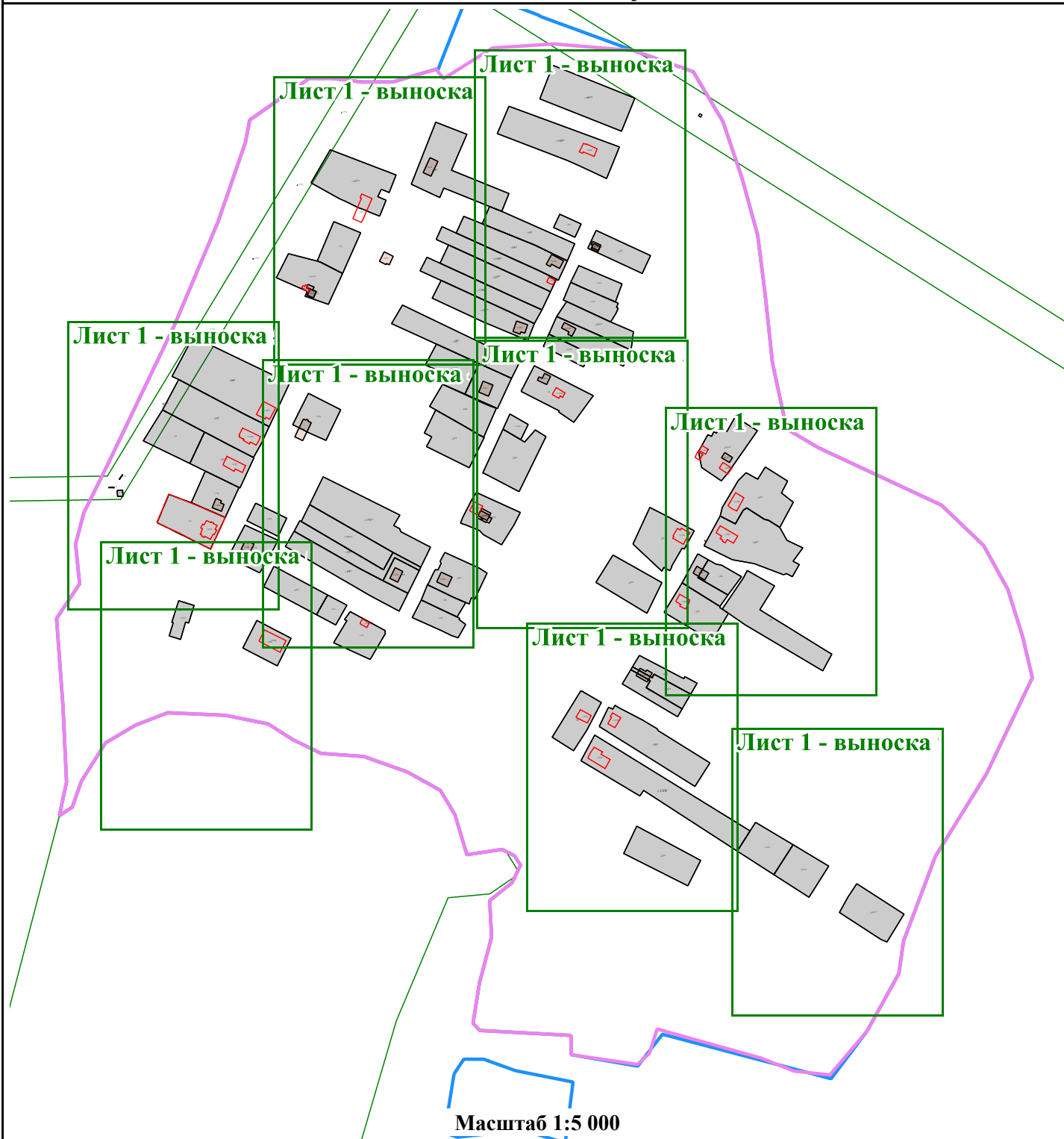
-  - Существующая часть границы, имеющиеся в ГКН сведения о которой достаточны для определения ее местоположения
-  - Вновь образованная часть границы, сведения о которой достаточны для определения ее местоположения
-  - Пункт государственной геодезической сети
-  - Граница кадастрового квартала
-  - Кадастровый номер земельного участка
-  - Характерная точка границы, сведения о которой позволяют однозначно определить ее положение на местности

Схема геодезических построений



Условные обозначения:







-  - Существующая часть границы, имеющиеся в ГКН сведения о которой достаточны для определения ее местоположения
-  - Вновь образованная часть границы, сведения о которой достаточны для определения ее местоположения
-  - Пункт государственной геодезической сети
-  - Граница кадастрового квартала
-  - Кадастровый номер земельного участка
-  - Характерная точка границы, сведения о которой позволяют однозначно определить ее положение на местности

Схема геодезических построений

Лист 1 - выноска 1

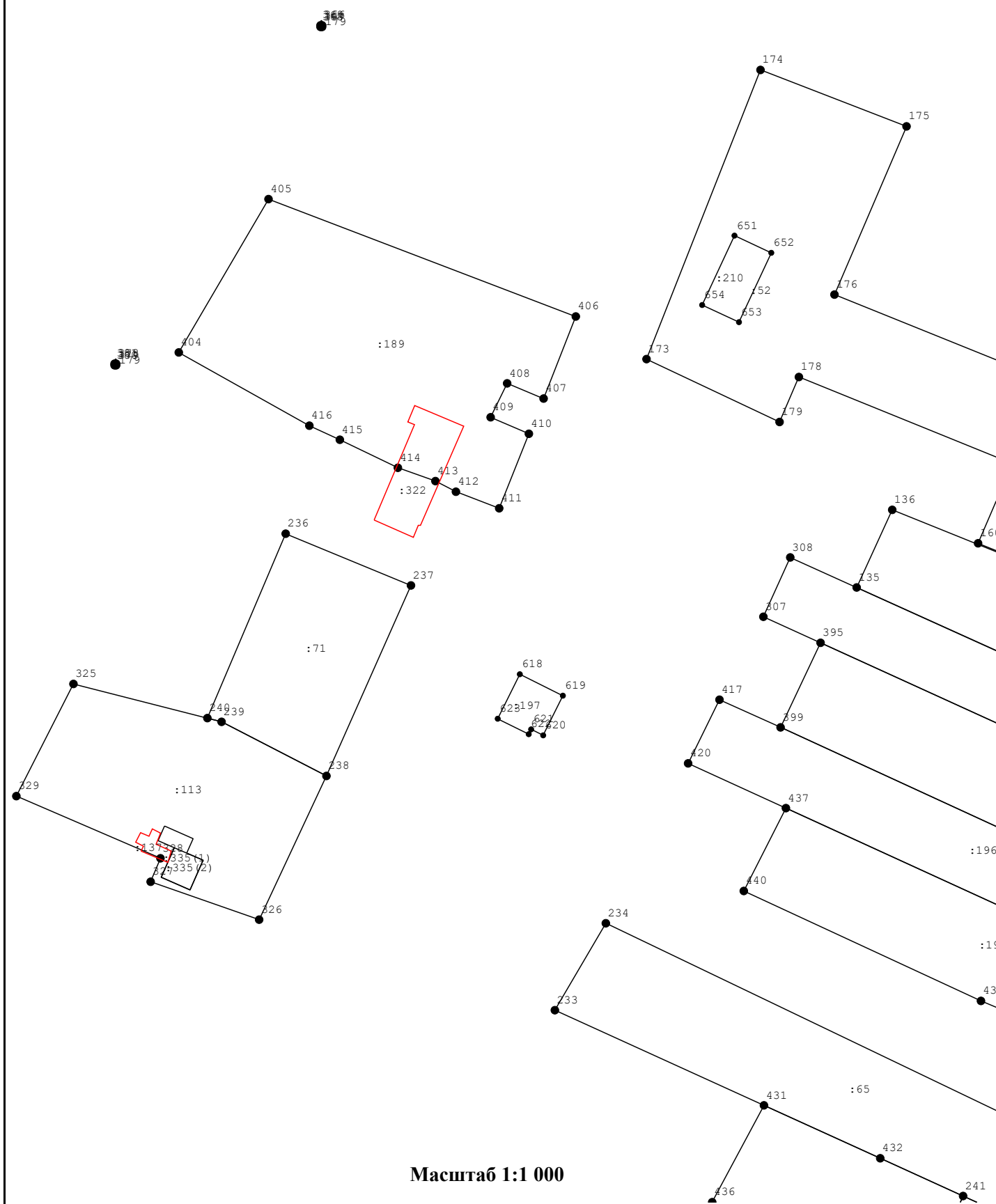
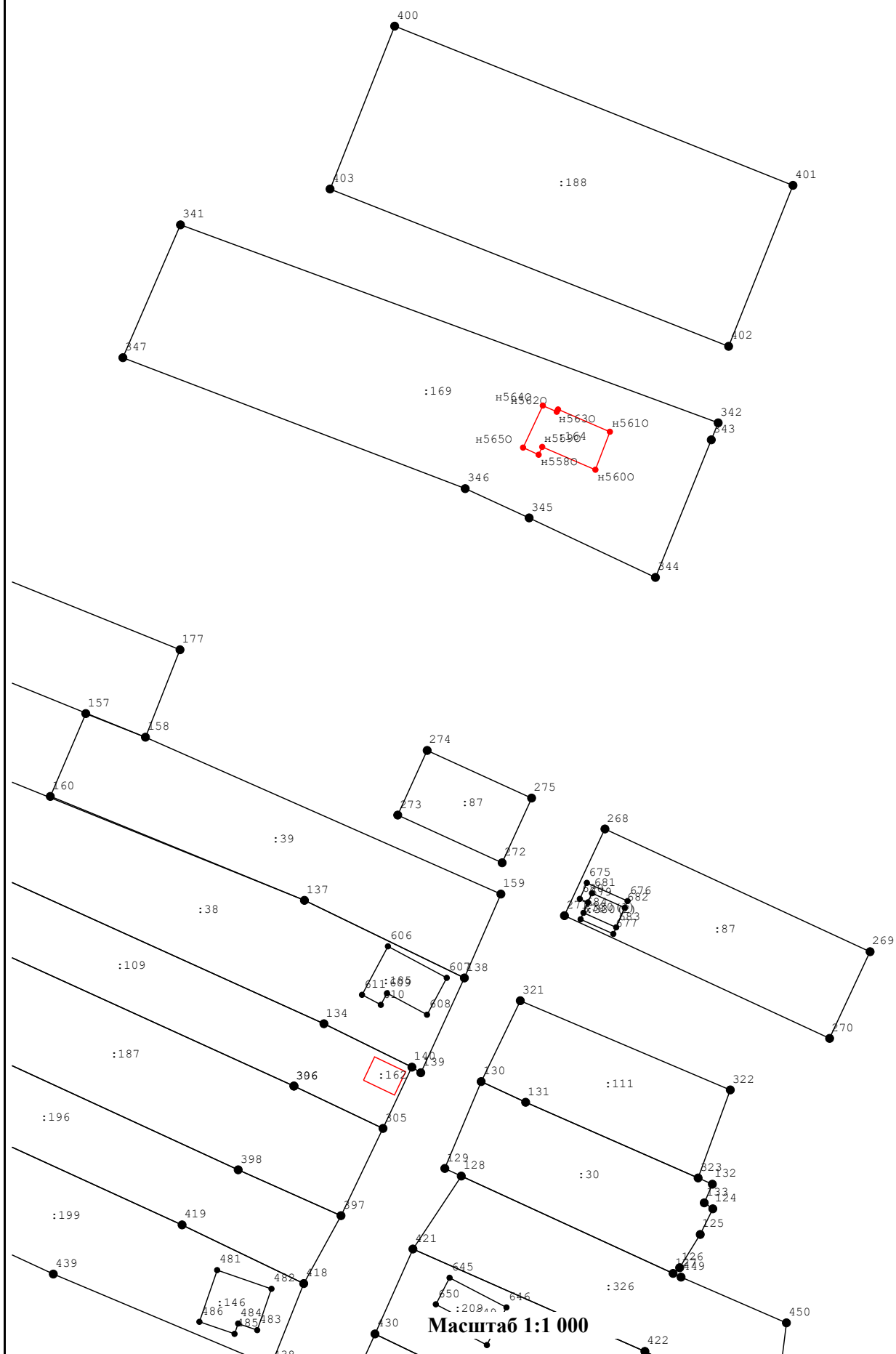


Схема геодезических построений

Лист 1 - выноска 2



Лист 1 - выноска 3

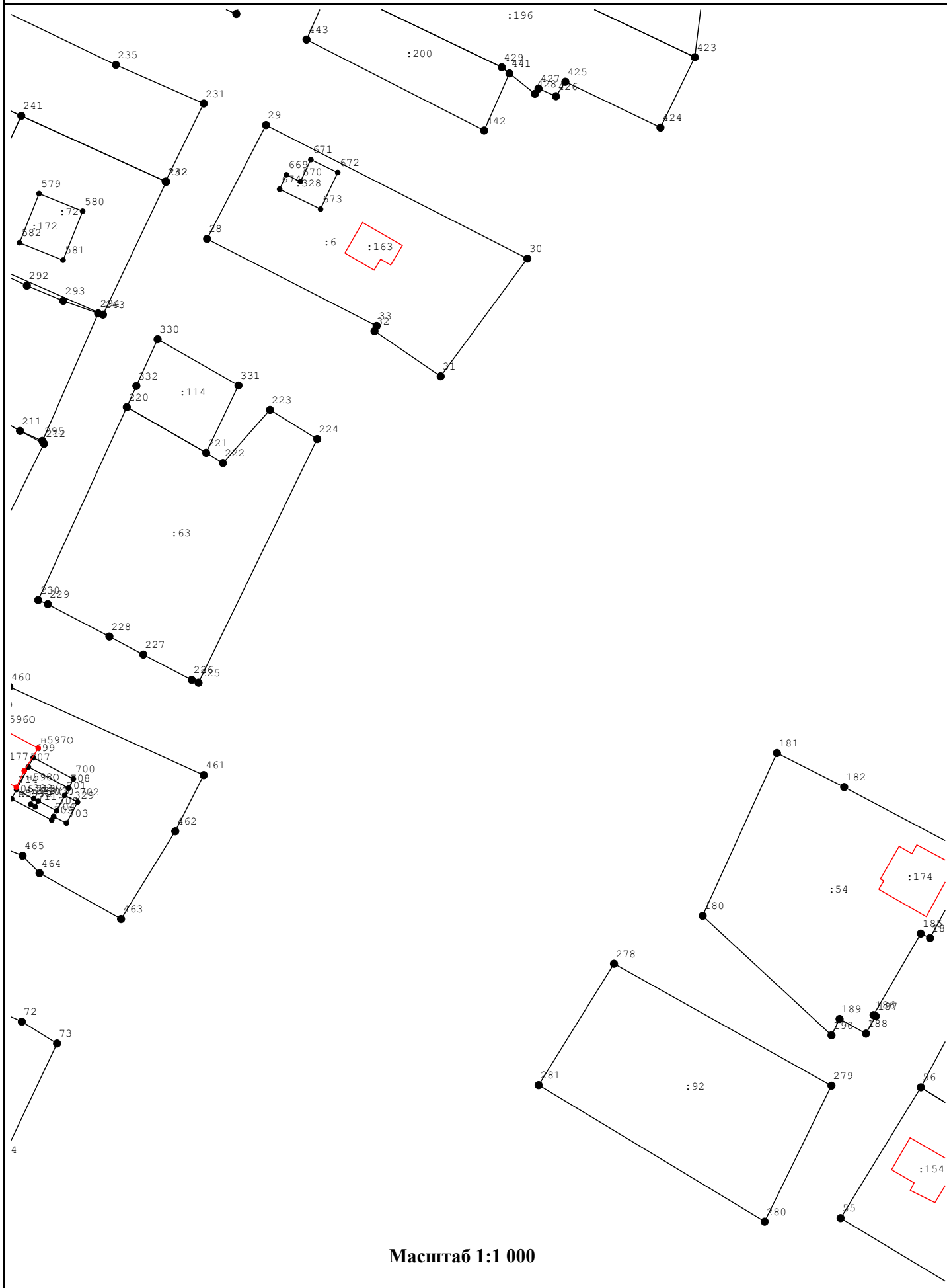


Схема геодезических построений

Лист 1 - выноска 4

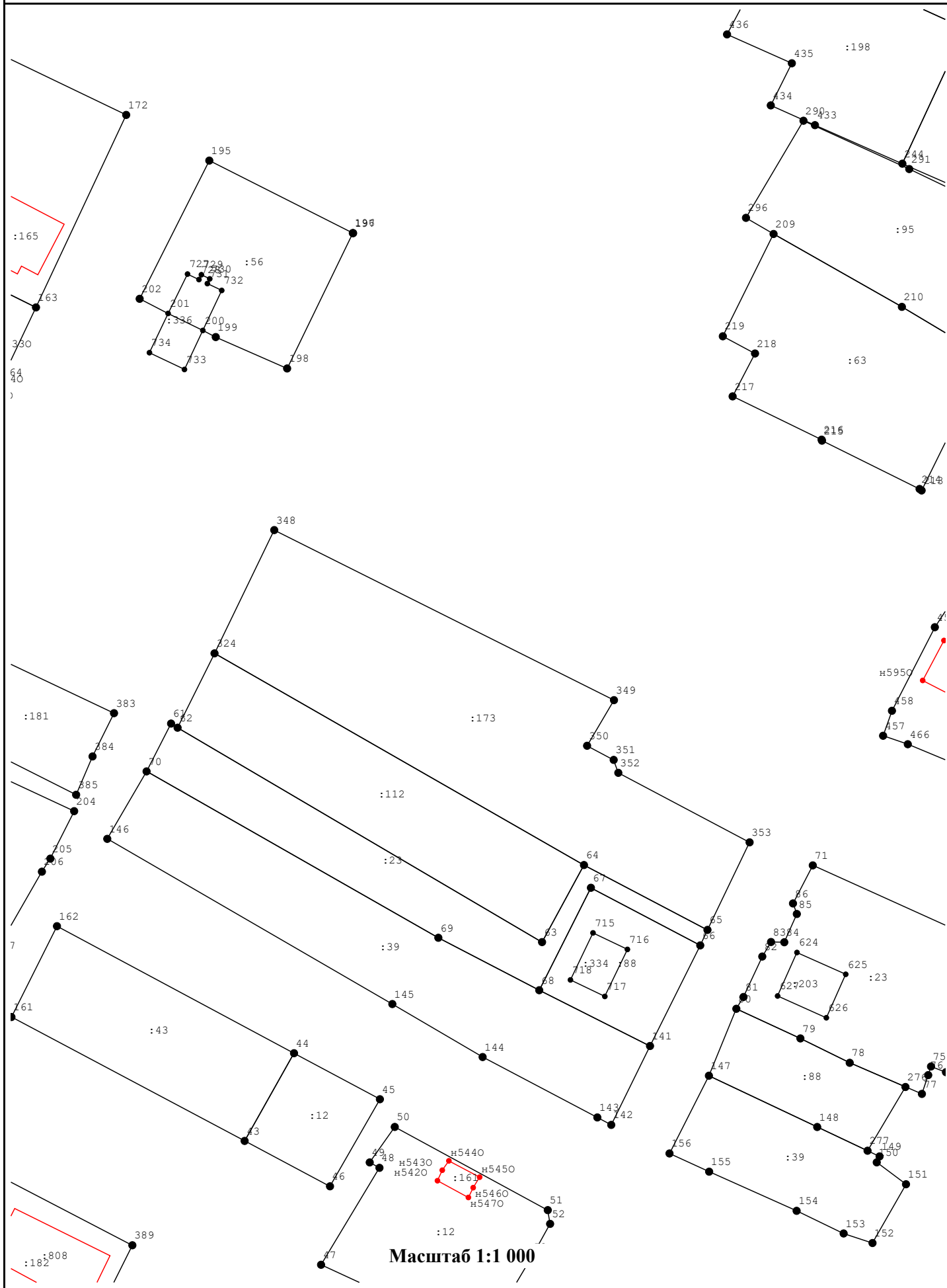


Схема геодезических построений

Лист 1 - выноска 5

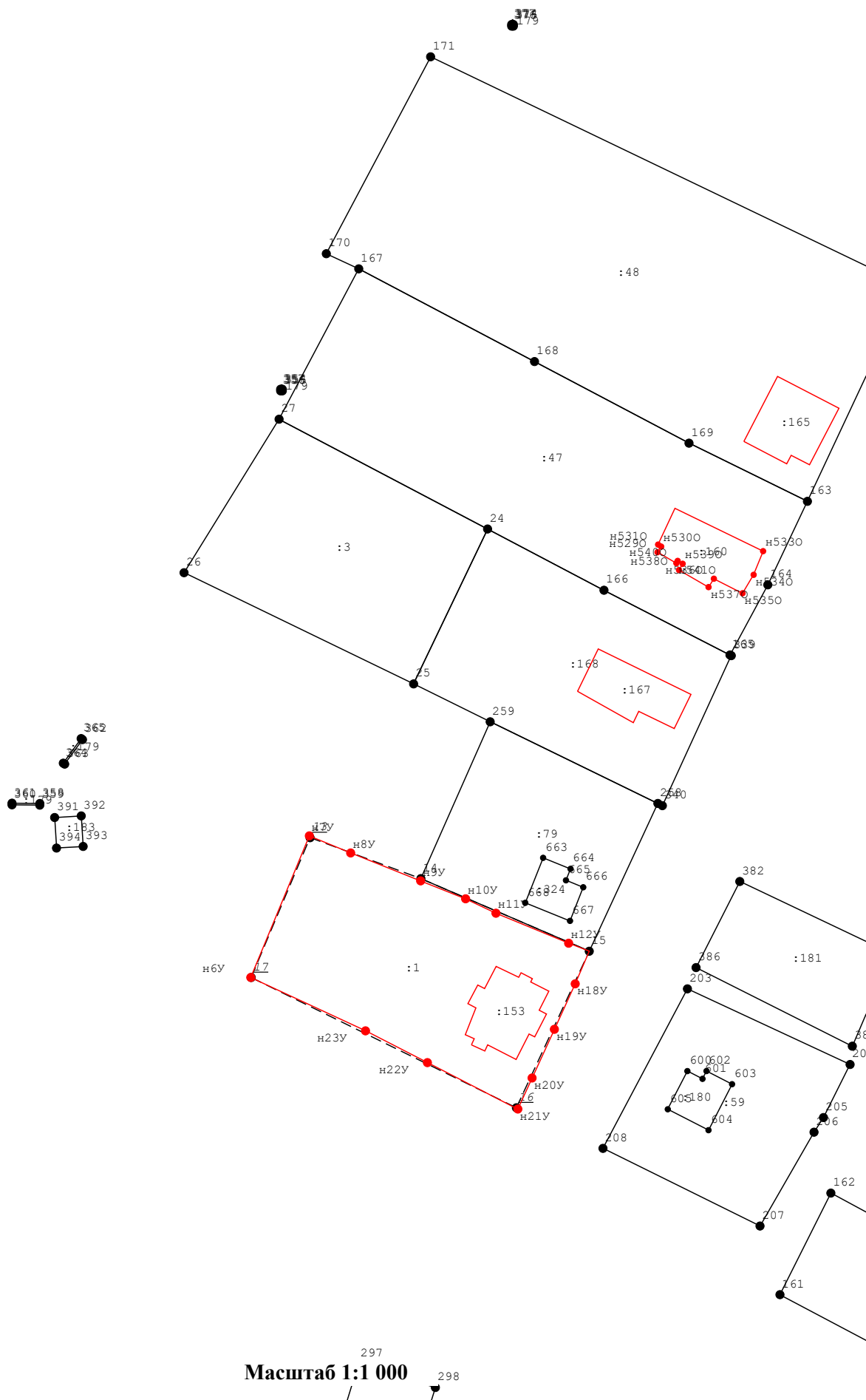
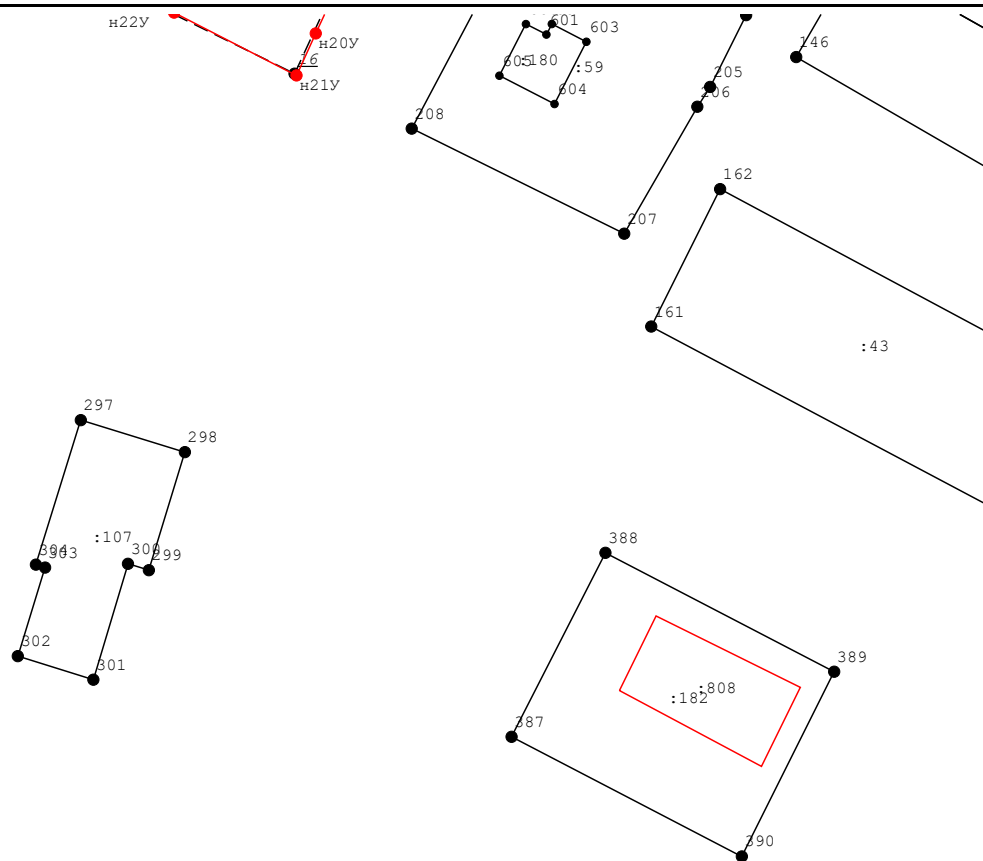


Схема геодезических построений

Лист 1 - выноска 6



Масштаб 1:1 000

Схема геодезических построений

Лист 1 - выноска 7

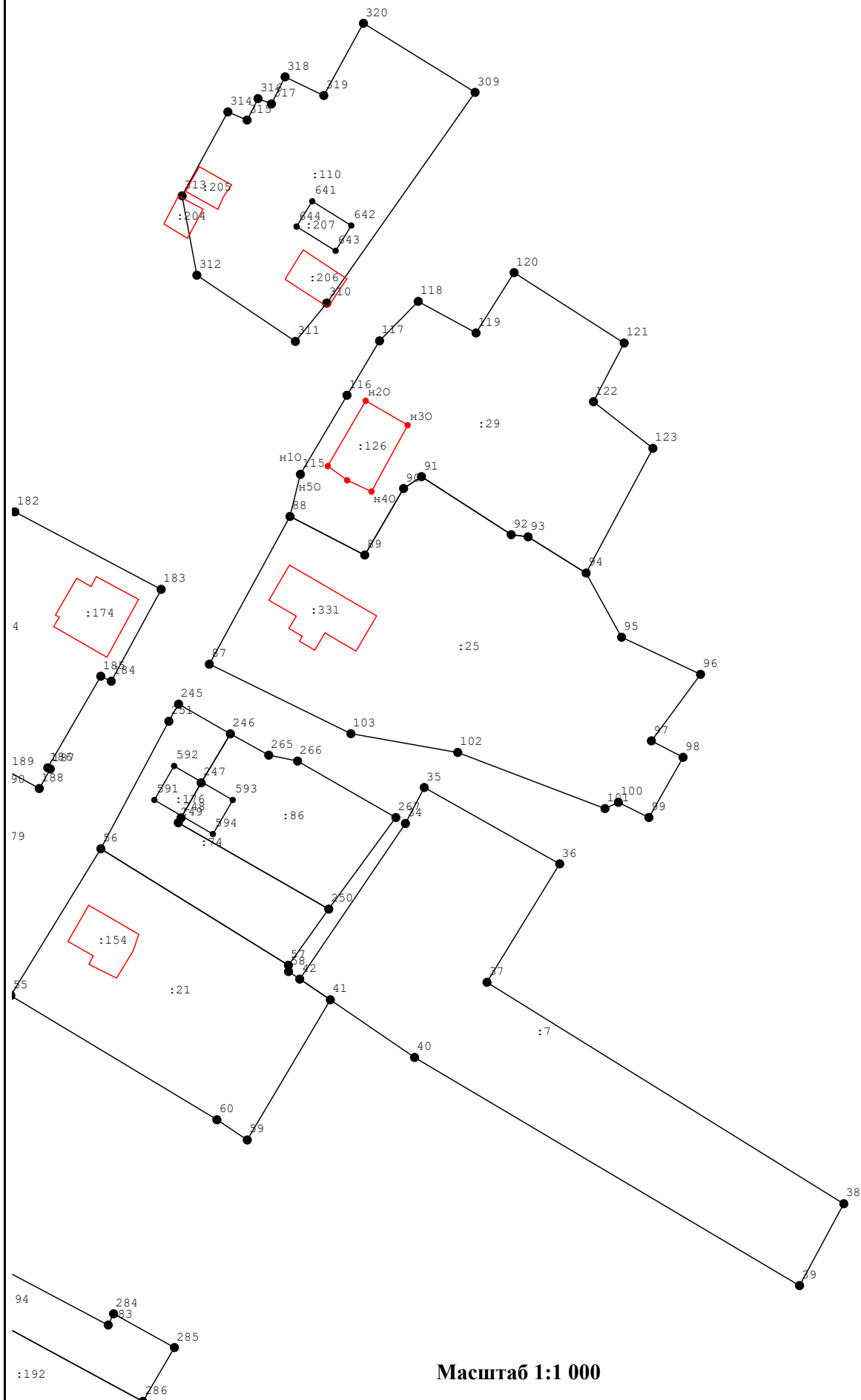
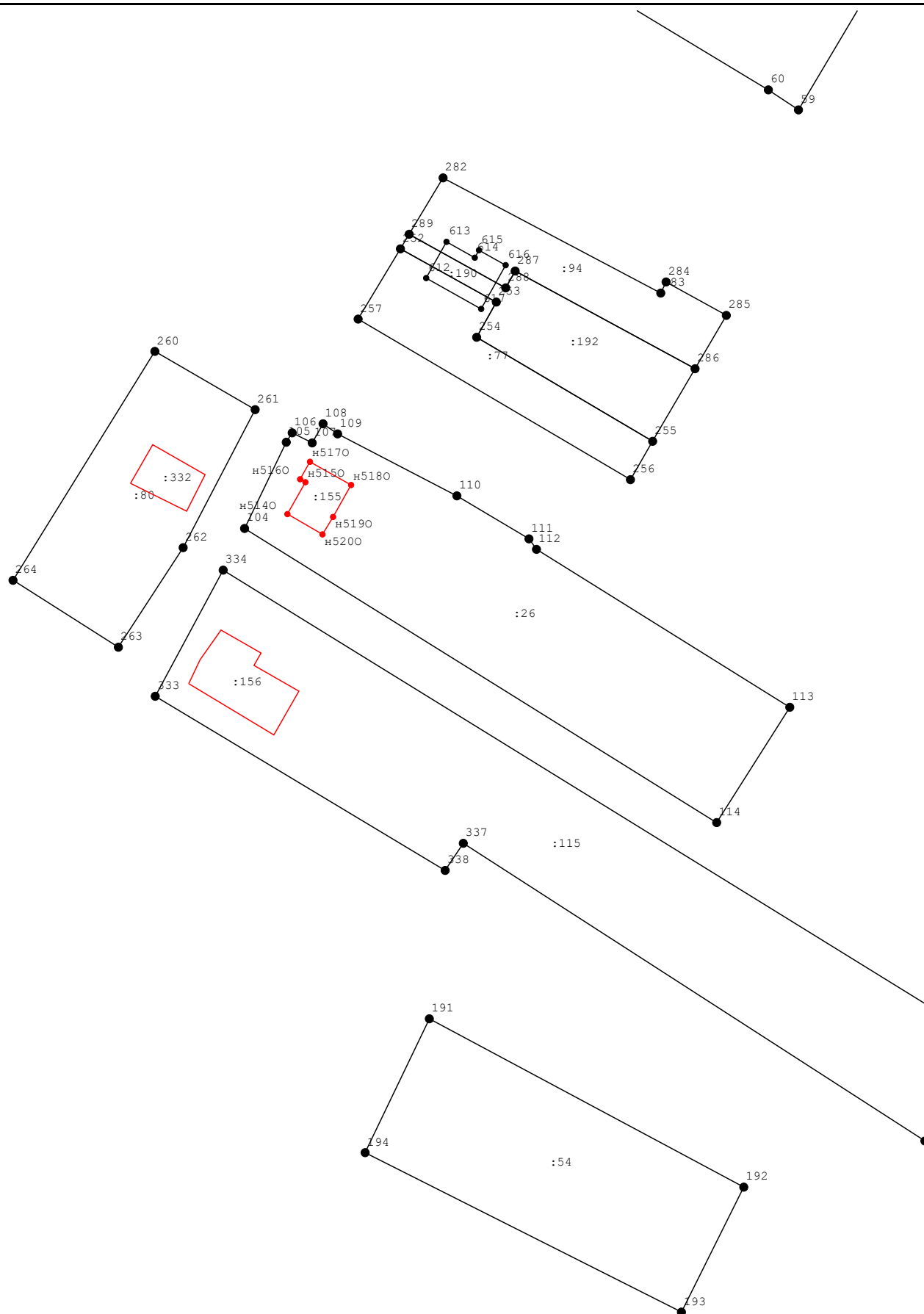


Схема геодезических построений

Лист 1 - выноска 8



Масштаб 1:1 000

